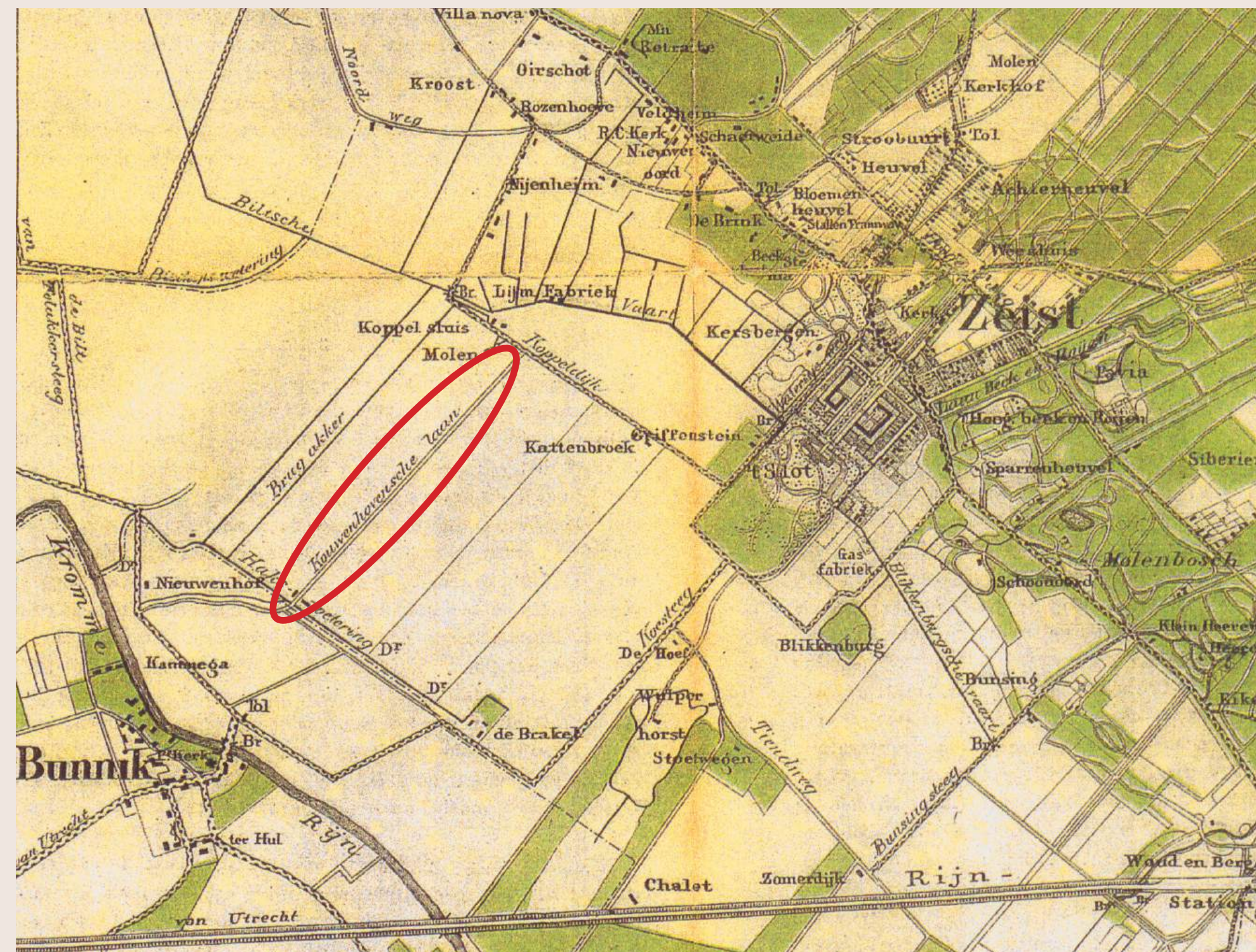



KOUWENHOVENSELAAN



Uitsnede uit de wandelkaart voor Zeist, Driebergen en omstreken uit 1889. De Kouwenhovenselaan eindigt nog in een onbebouwd deel van Zeist (Bron: Gemeentearchief Zeist)



De koetsierswoning van Niënhof als restant van het oude herenhuis in ca. 1925 (Bron: Het Utrechts Archief)



Niënhof in ca. 1900 (Bron: Het Utrechts Archief)

De Kouwenhovenselaan is genoemd naar de hofstede 'Couwenhoven'. Deze boerderij hoort van oudsher bij landgoed Niënhof in Bunnik en wordt voor het eerst genoemd in een akte van 1 februari 1469.

Niënhof stamt oorspronkelijk uit de middeleeuwen en is dan eigendom van de bisschop van Utrecht. Aan het eind van de 17^e eeuw komt het landgoed in handen van Johan Pesters. Hij bouwt er een herenhuis en legt een tuin aan met een vijverkom, doolhof, thee-koepel en verschillende rechte lanen.

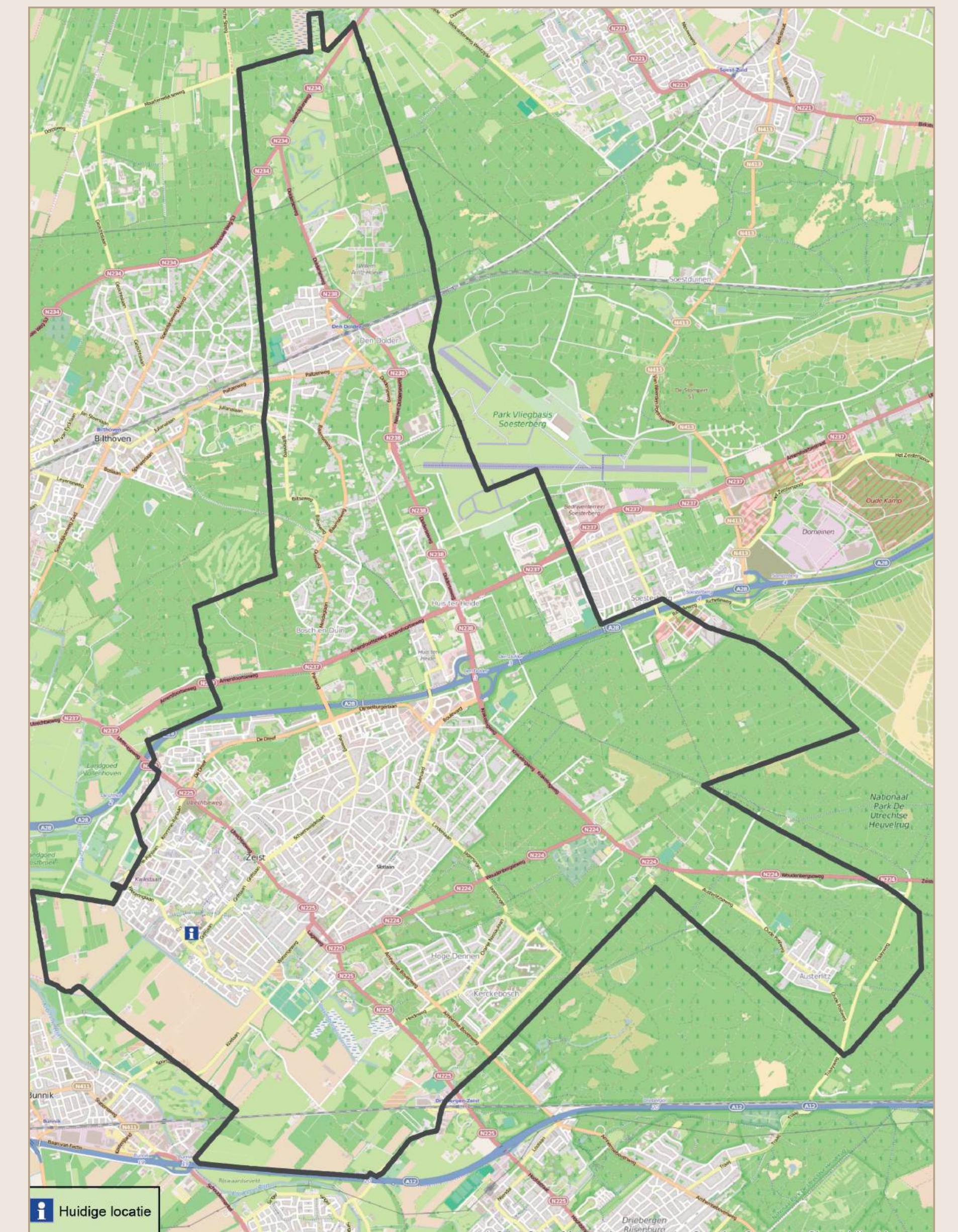
De Kouwenhovenselaan is een voorbeeld van zo'n rechte laan. De weg heeft eeuwenlang gefungeerd als achteruitgang van Niënhof in de richting van Zeist. Het tracé ligt loodrecht op het lint van buitenplaatsen langs de Utrechtseweg-Driebergseweg, net als bijvoorbeeld de Koelaan, Blikkenburgerlaan en Laan van Rijnwijk.

In 1892 bouwen Coenradina de Pesters en Gijsbert baron van Hardenbroek, burgemeester van Bunnik, een nieuw landhuis. Het oude herenhuis wordt deels gesloopt en herbestemd als koetsierswoning (Grotelaan 12). In 1908 wordt het landgoed uitgebreid met de bewaard gebleven portierswoning (Grotelaan 8)

Het nieuwe huis heeft maar kort bestaan. Als Coenradina in 1923 verongelukt, besluit Van Hardenbroek Niënhof te verkopen. De nieuwe eigenaar vindt het huis somber en duur, waardoor sloop in 1929 onvermijdelijk blijkt.

De Kouwenhovenselaan is tegenwoordig een grotendeels niet voor publiek toegankelijke weg dwars door de weilanden tussen Bunnik en Zeist. Maar het noordelijke uiteinde fungeert als prachtige groene as tussen de woningen van Brugakker, Couwenhoven en De Clomp uit de jaren 70 van de 20^e eeuw. Kenmerkend voor deze grootschalige uitbreiding van Zeist zijn de zogenaamde bloemkoolwijken zonder doorgaand verkeer en het ontbreken van straatnamen.

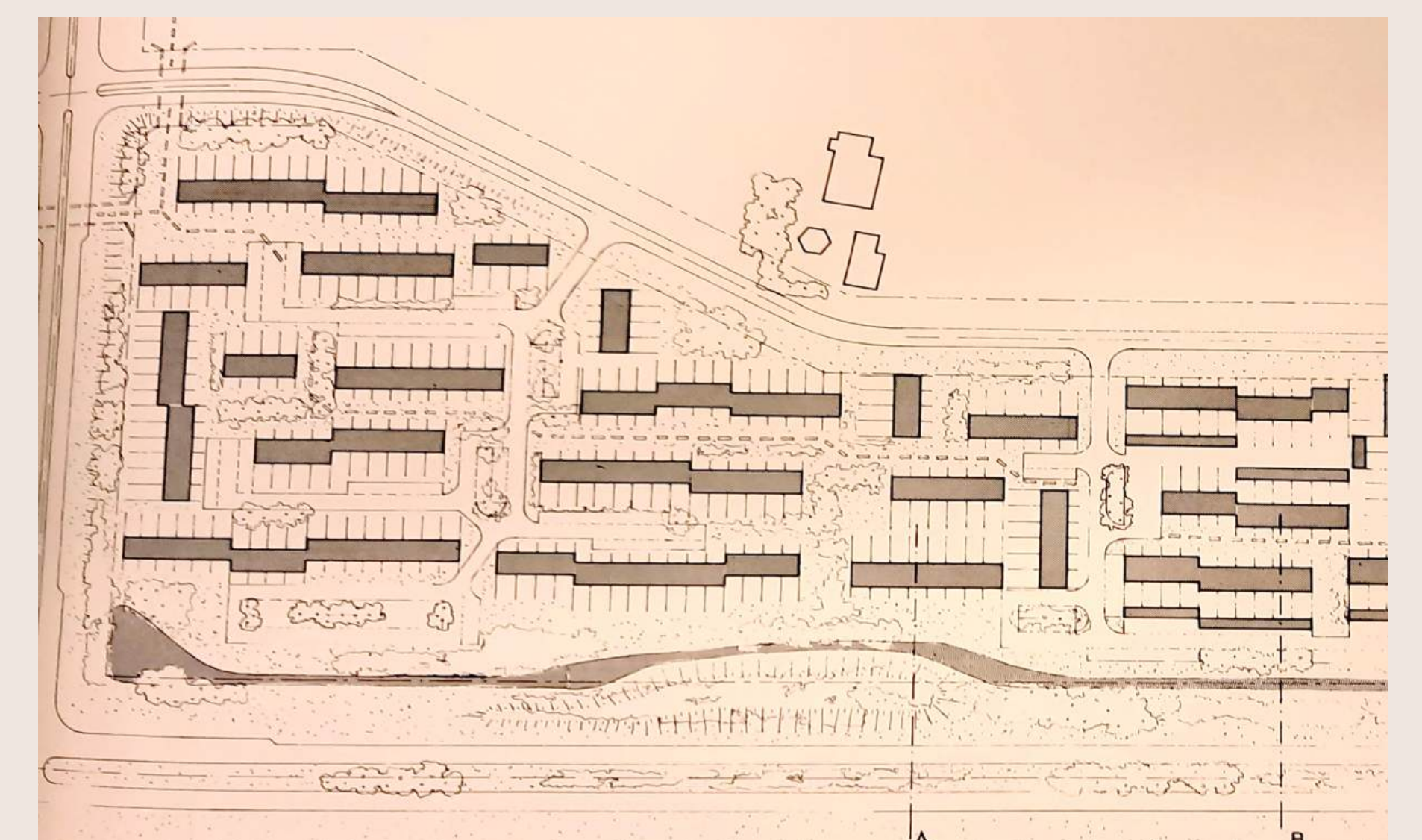
Je kunt heerlijk wandelen of fietsen over het restant van de Kouwenhovenselaan. Let daarbij op de nog bestaande jacht-opzienerswoning uit 1909 (Kouwenhovenselaan 5) en het straatnaambordje dat wanhopig zoekende passanten vertelt dat huisnummer 1 enkel via Bunnik bereikbaar is.



Luchtfoto van de Kouwenhovenselaan tussen de uitbreidingswijken van Zeist (Bron: Het Utrechts Archief, fotodienst GAU)



Jachtopzienerswoning van Niënhof (Bron: Peter de la Mar)



Ontwerptekening Couwenhoven uit de 'Struktuurnota 2' fase Zeist-West', 1970 (Bron: Gemeentearchief Zeist)

VAN HARTE WELKOM

Zeist, Den Dolder, Bosch en Duin, Huis ter Heide en Austerlitz vormen een prachtige gemeente. De naam Seijst werd al in het jaar 838 voor het eerst genoemd. Inmiddels heeft de gemeente Zeist een rijke geschiedenis opgebouwd. De erfgoedpartners Zeist werken samen om het verhaal van Zeist onder de aandacht te brengen. Op www.geheugenvanzeist.nl, de website over de geschiedenis van Zeist, vindt u foto's, kranten, prenten, verhalen, interviews, fiets- en wandelroutes en alle informatie over de activiteiten van de erfgoedpartners.

BORDEN MET CULTUURHISTORISCHE INFORMATIE

Dit informatiebord maakt deel uit van een serie borden bij cultuurhistorische bezienswaardigheden in Zeist, Austerlitz, Bosch en Duin, Huis ter Heide en Den Dolder. De informatie op deze borden is namens de erfgoedpartners samengesteld door het Zeister Historisch Genootschap, Stichting het Gilde, Historische Vereniging Den Dolder en de gemeente Zeist.

