


DE BREUL



Huize De Breul omstreeks 1900.



De Breul 1869.

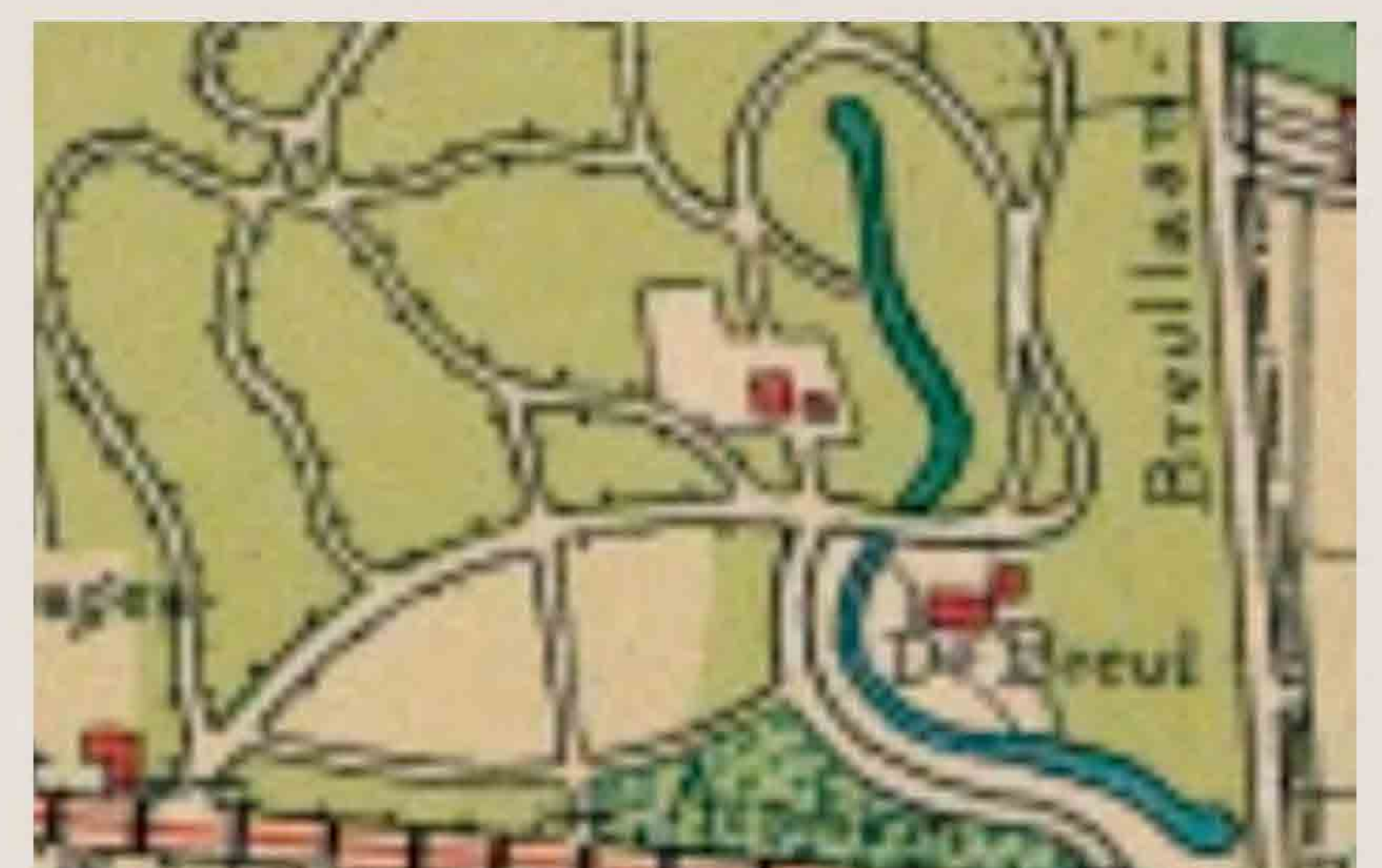
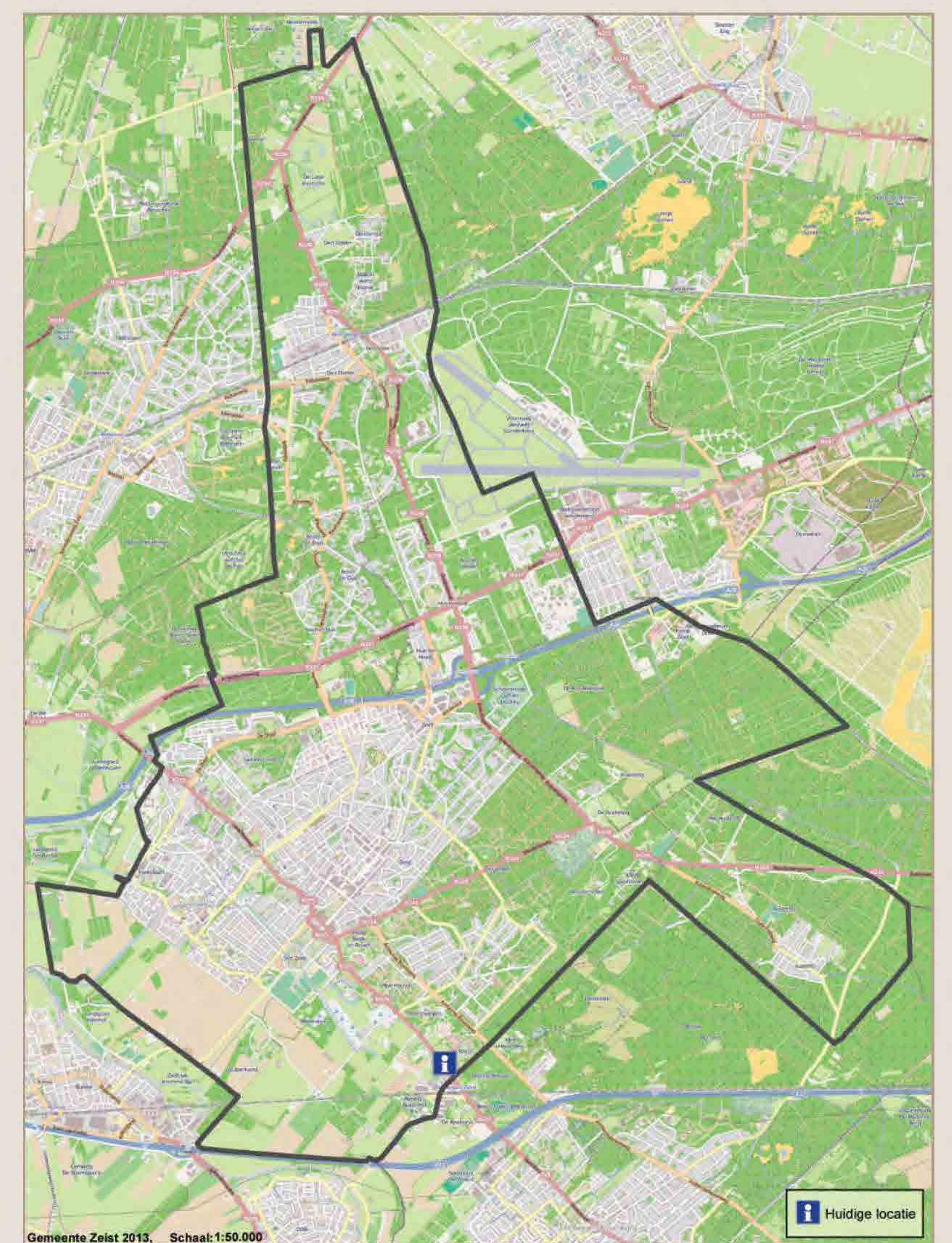
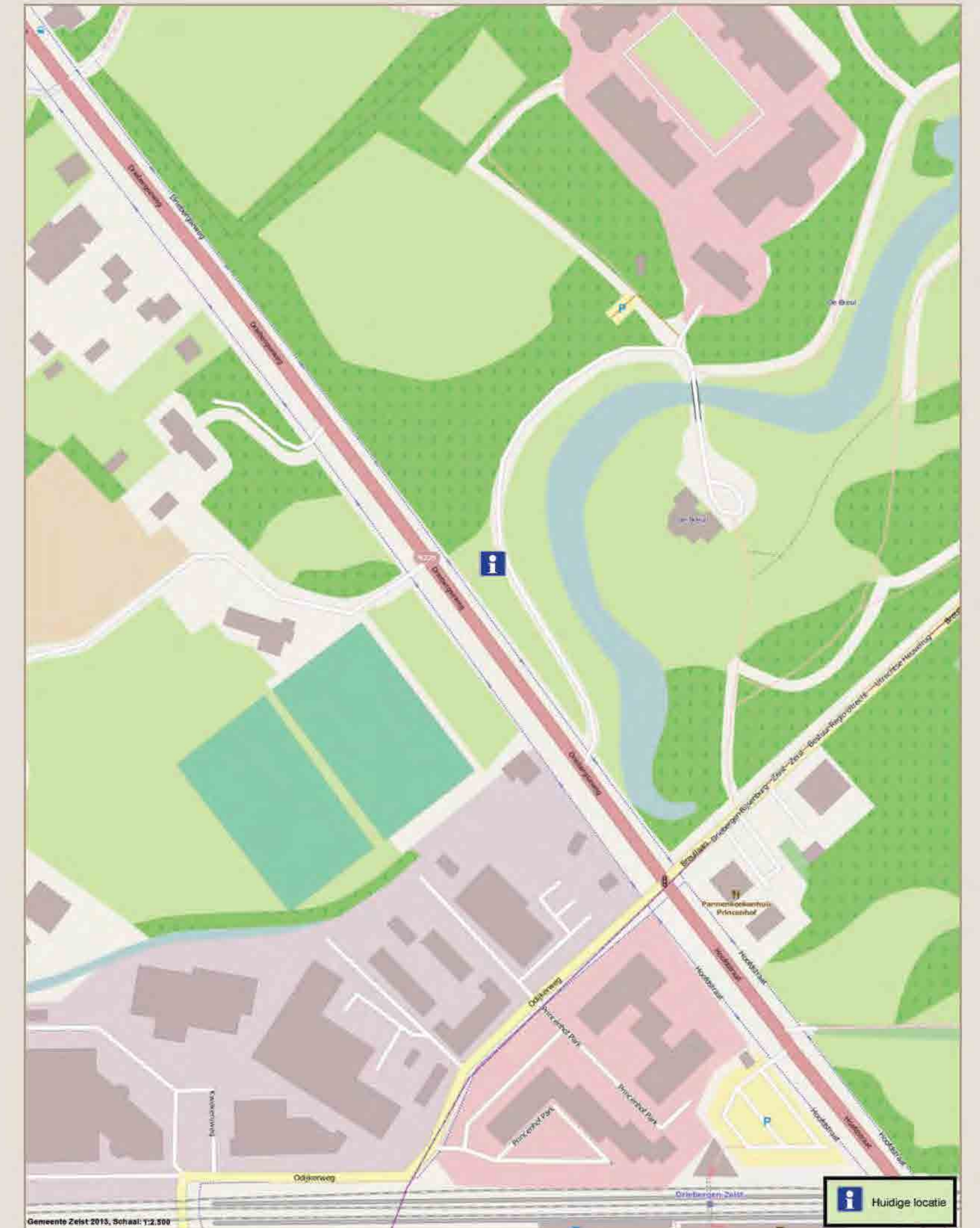
De oudst bekende officiële vermelding van De Breul (Broyel, Breudell, Breundel, Bruekel, Broedel, Bruel, Bruedel, Bruijfel) is een document uit 1413 over een ambachtsheerlijkheid van Johan, Heer van Egmond en IJsselstein, die het in dat jaar aan zijn bastaardbroeder Willem beleent. Er stonden toen drie hofsteden op. Het lag tegenover de huidige De Breul aan de zuidzijde van de Driebergseweg. Lang bleef deze heerlijkheid eigendom van de baronie IJsselstein (en vanaf 1551 van de Oranjes door het huwelijk van Anna van Buren, barones van IJsselstein, met Willem van Oranje). De Breul wordt echt een buitenplaats, als de Utrechtse bankier mr. Jan Kol in 1832 langs de noordzijde van de Driebergseweg op de grens van Zeist een stuk grond koopt dat aansluit bij de gronden aan de overzijde die reeds in het bezit zijn van zijn vader. J.D. Zocher jr. wordt verzocht om hier een landschapstuin te realiseren. Het park direct om het huis heeft in de loop der jaren geen ingrijpende veranderingen ondergaan. De slingervijver, die links om het huis naar de voorkant loopt, is er nog altijd. Evenals de boogbrug, die de oprijlaan met het voorplein verbindt en het aanzien heeft van een romeins aquaduct.

Rond 1850 liet Jan Knol jr. (1828 - 1892) de Kleine Breul aan de zuidzijde van de Driebergseweg bouwen en werd het bezit in tweeën gedeeld.

Het huis kent daarna vele eigenaren en wordt regelmatig verbouwd. S.P.D. May, bankier te Amsterdam kocht het huis in 1918 en ook hij laat het huis aanpassen door architect J.W. Hanrath uit Hilversum. Bij deze verbouwing in 1927 kreeg het huis zijn huidige vorm. Er werd een derde verdieping aan toegevoegd en het geheel werd voorzien van grote roedenschuiframen. De pleisterlaag verdween van de gevels en de bakstenen kwamen weer te voorschijn.

Gedurende de bezettingsjaren 1940 - 1945 namen de Duitsers intrek in het huis en na de oorlog, in 1946, werd het een jongensinternaat, waarbij een schoolcomplex gebouwd werd voor middelbaar onderwijs. Later is deze R.K. onderwijsinstelling verplaatst naar een ander deel van het terrein en doen Huize De Breul en omliggende gebouwen nu dienst als kantoorruimten en een school voor filosofie.

In november 1993 werd het park De Breul aangekocht door Het Utrechts Landschap.



Kaartfragment uit 1927 waar het tuinontwerp nog goed op te herkennen is.

Op Dinsdag 20 November 1883, te één ure, zal in het hôtel „Woud-en-Bergoord”, nabij het Spoorwegstation Zeist-Driebergen, worden geveild:

No. 1. Het Landgoed, genaamd:

„DE BREUL”,

alleraangenaamst gelegen te Zeist, aan den straat- en tramweg, nabij het Spoorwegstation Zeist-Driebergen, bestaande in onlangs geheel verbouwd en naar de eischen des tijds voor zomer- en winter-verblijf ingericht

Heerenhuis,

STAL voor zeven paarden, ruim KOETSHUIS met koetsierswoning en palfrenierskamer, TUINMANS- WO- ING, Oranjerie, Bloemen- en Druivenkassen, Druiven- en Perzikenbakken, Tuinschuur, grooten Moestuin met Broeierij, frsai aangelegd Plantsoen met waterpartij, schoone wandeldreven, hoogopgaand geboomte, Eiken en Dennenboeschen, te zamen groot 24 bunders 1 vierk. roede 2 vierk. ellen.

Het huis bevat: wit marmere trap naar de bel-étage, waarop: vestibule, zaal met anti-chambre, eetzaal en twee andere kamers; boven: vijf kamers, kabinetje en badkamer; voorts: zolder met drie dienstbodenkamers en berg-zolder. Het Onderhuis bevat: mangelkamer, strijkkamer, twee knechtskamers, provisiekamertje, keuken, bijkeuken, dienstbodenkamer, wijnkelder, turf- en provisiekelder en achtertrap naar de bovenverdiepingen.

Het huis is voorts voorzien van vele kasten, van verwarmingstoestel en al zoodanige geriefelikheden, welke in een huis van den eersten rang vereischt worden.

Advertentie uit De Weekbode voor Zeist 10 november 1883.

VAN HARTE WELKOM

Zeist, Den Dolder, Bosch en Duin, Huis ter Heide en Austerlitz vormen een prachtige gemeente. De naam Seijst werd al in het jaar 838 voor het eerst genoemd. Inmiddels heeft de gemeente Zeist een rijke geschiedenis en prachtige monumenten opgebouwd. De erfgoedpartners Zeist werken samen om het verhaal van Zeist onder de aandacht te brengen. Op www.geheugenvanzeist.nl, de website over de geschiedenis van Zeist vindt u foto's, kranten, prenten, verhalen, interviews, fiets- en wandelroutes en alle informatie over de activiteiten van de erfgoedpartners.

BORDEN MET CULTUURHISTORISCHE INFORMATIE

Dit informatiebord maakt deel uit van een serie borden bij cultuur historische interessante bezienswaardigheden in Zeist, Austerlitz, Bosch en Duin, Huis ter Heide en Den Dolder. De informatie op deze borden is namens de erfgoedpartners Zeist samengesteld door het Zeister Historisch Genootschap, Stichting het Gilde en de gemeente Zeist. Langs deze informatieborden zijn diverse fiets- en wandelroutes. Deze routes kunt u downloaden via de website www.geheugenvanzeist.nl

