


PAVIA



De verkoop van Pavia

De duiventoren

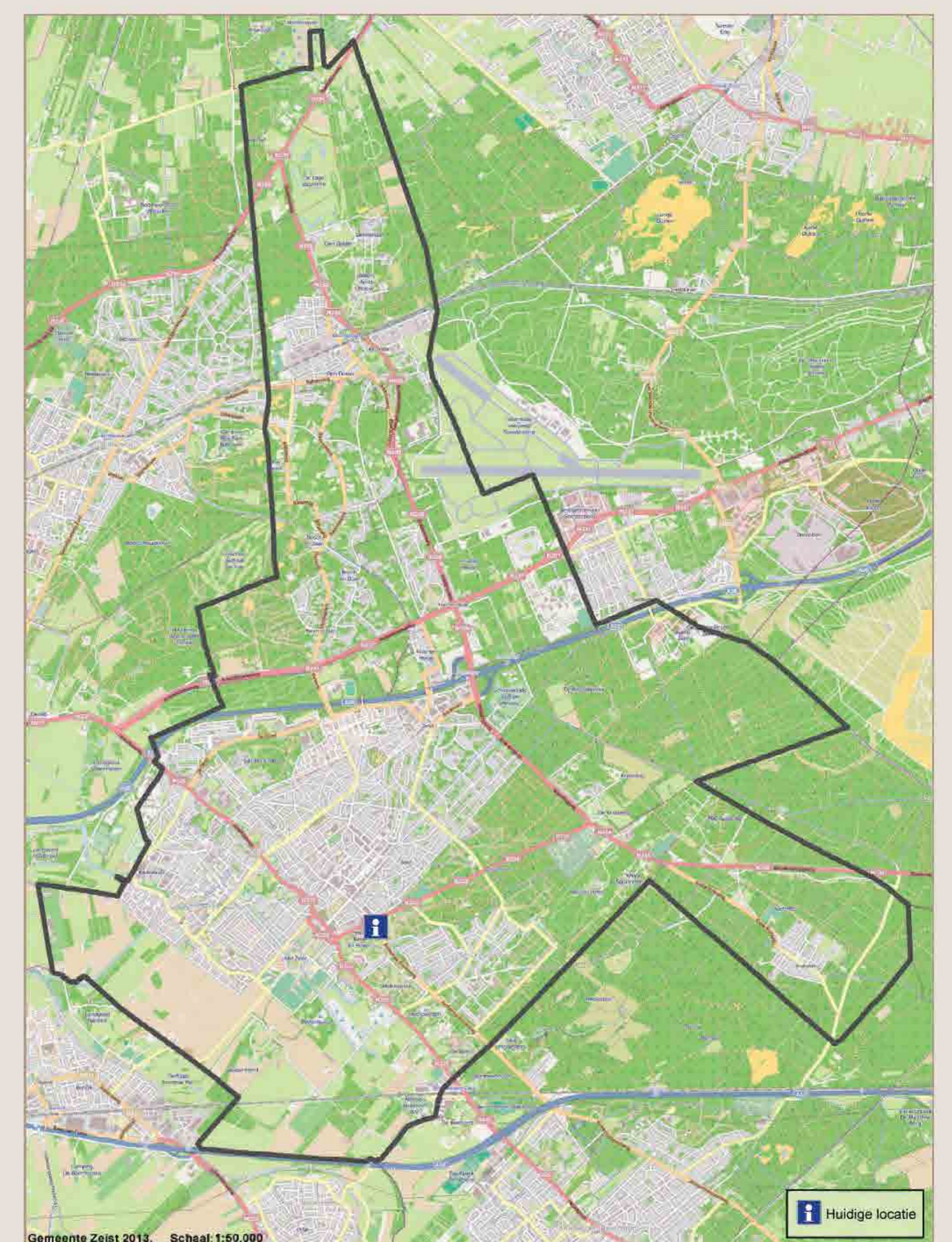
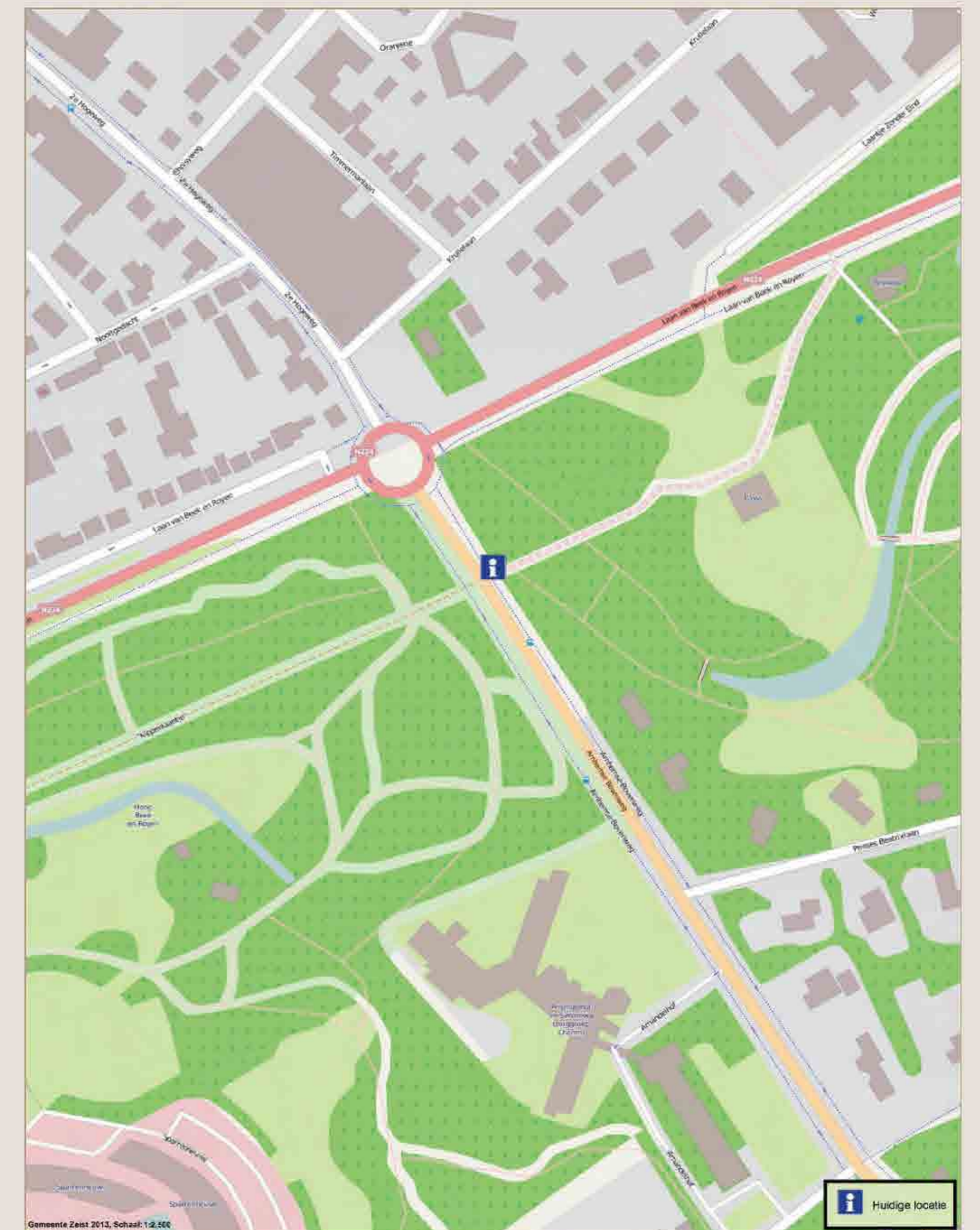


De grond waarop Pavia staat maakte eens deel uit van het bos van huize 'Beek en Royen' aan de Dorpsstraat. In 1825 en 1830 koopt Albert Voomborgh enkele percelen aan de Driebergseweg en van het achterliggende bos. Eerst laat hij omstreeks 1830 'Hoog Beek en Royen' bouwen. In 1850 wordt het stuk ten noorden van de Arnhemse Bovenweg afgesplitst en laat Albert Voomborgh daar omstreeks 1860 een huis bouwen voor zijn tweede dochter die in 1855 getrouwd is met mr. M.C.M. ridder Pauw van Wieldrecht. Deze nieuwe buitenplaats gaat Pavia heten, vermoedelijk afgeleid van het Latijnse pavo (= pauw). De ontwerper van het huis is niet bekend. De tuinarchitect was Jan Copijn uit Groenekan. De omvang van de buitenplaats is ongeveer 13 hectare, even groot als Hoog Beek en Royen. Na het overlijden van de weduwe Voomborgh wordt ook het resterende bos (200 ha) verdeeld over de dochters. Voor de oudste dochter (P.C.I. Voomborgh) was in 1886 Sparrenheuvel (naast Hoog Beek en Royen gelegen) gekocht. De jongste dochter (H.M.J.) woonde samen met haar man, Charles B. Labouchere, op het Slot.

Als mevrouw Pauw van Wieldrecht overlijdt wordt het terrein samen met de Zeister bossen in 1913 verkocht aan de gemeente Zeist. Het huis wordt dan bewoond door een dochter. Daarna komt het huis in handen van de bestekfabrikant J.A. Gerritsen. In 1939 laat hij een strook grond achter het huis verkavelen. Zo ontstaat de Prinses Beatrixlaan. In 1946 koopt de vereniging voor Chr. Hoger en Middelbaar Onderwijs het huis om er het meisjes-internaat Pavia in te vestigen.

In 1977 wordt het een opvanghuis voor politieke vluchtelingen; later o.a. het kantoor van een regionale omroep. Sinds 2005 is in het pand een particulier verzorgingstehuis gevestigd onder de naam 'Het behouden huis'.

Naast het huis is ook een deel van het oorspronkelijke park, een duiventoren, een brug en het voormalige koetshuis bewaard gebleven.



VAN HARTE WELKOM

Utrechts Landschap en erfgoedpartners heten u welkom. Meer informatie over Utrechtslandschap is te vinden op www.utrechtslandschap.nl

Zeist, Den Dolder, Bosch en Duin, Huis ter Heide en Austerlitz vormen een prachtige gemeente. De naam Seijst werd al in het jaar 838 voor het eerst genoemd. Inmiddels heeft de gemeente Zeist een rijke geschiedenis en prachtige monumenten opgebouwd. De erfgoedpartners Zeist werken samen om het verhaal van Zeist onder de aandacht te brengen.

BORDEN MET CULTUURHISTORISCHE INFORMATIE

Dit informatiebord maakt deel uit van een serie borden bij cultuur historische interessante bezienswaardigheden in Zeist, Austerlitz, Bosch en Duin, Huis ter Heide en Den Dolder. De informatie op deze borden is namens de erfgoedpartners Zeist samengesteld door het Zeister Historisch Genootschap, Stichting het Gilde en de gemeente Zeist. Langs deze informatieborden zijn diverse fiets- en wandelroutes. Deze routes kunt u downloaden via de website www.geheugenvanzeist.nl.



Een schilderij van Pavia

