


STICHTSE LUSTWARANDE



De Driebergseweg ter hoogte van 't Molenbosch



Het park van Huize de Breul



De bocht in de Driebergseweg bij de Blikkenburgerlaan, links ligt Klein Schoonoord (ook wel Peper en Zoutstel genoemd). De kaart dateert uit rond 1900.



De zelfde foto, enkele jaren later uitgeven, nu ingekleurd en van extra personen voorzien.

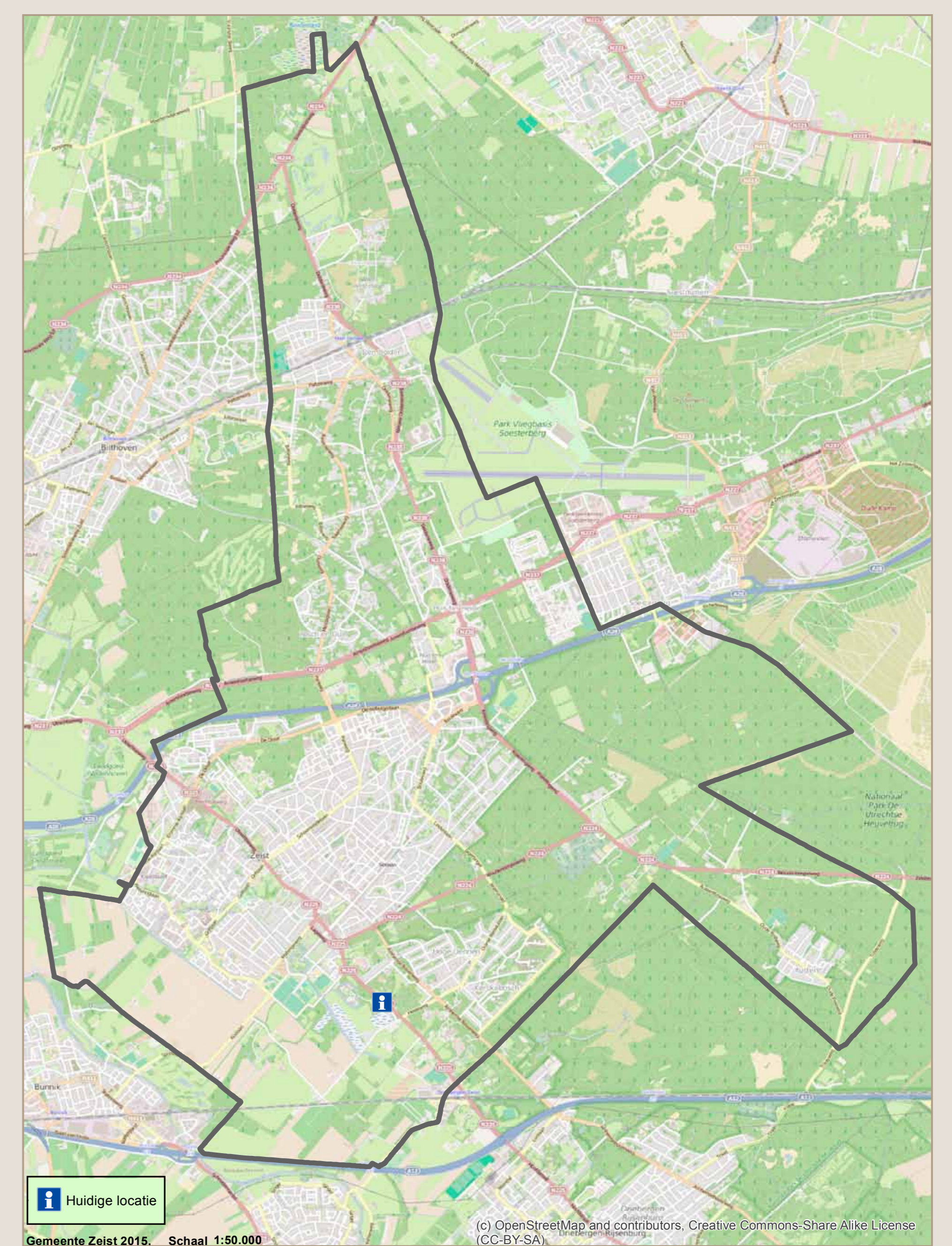
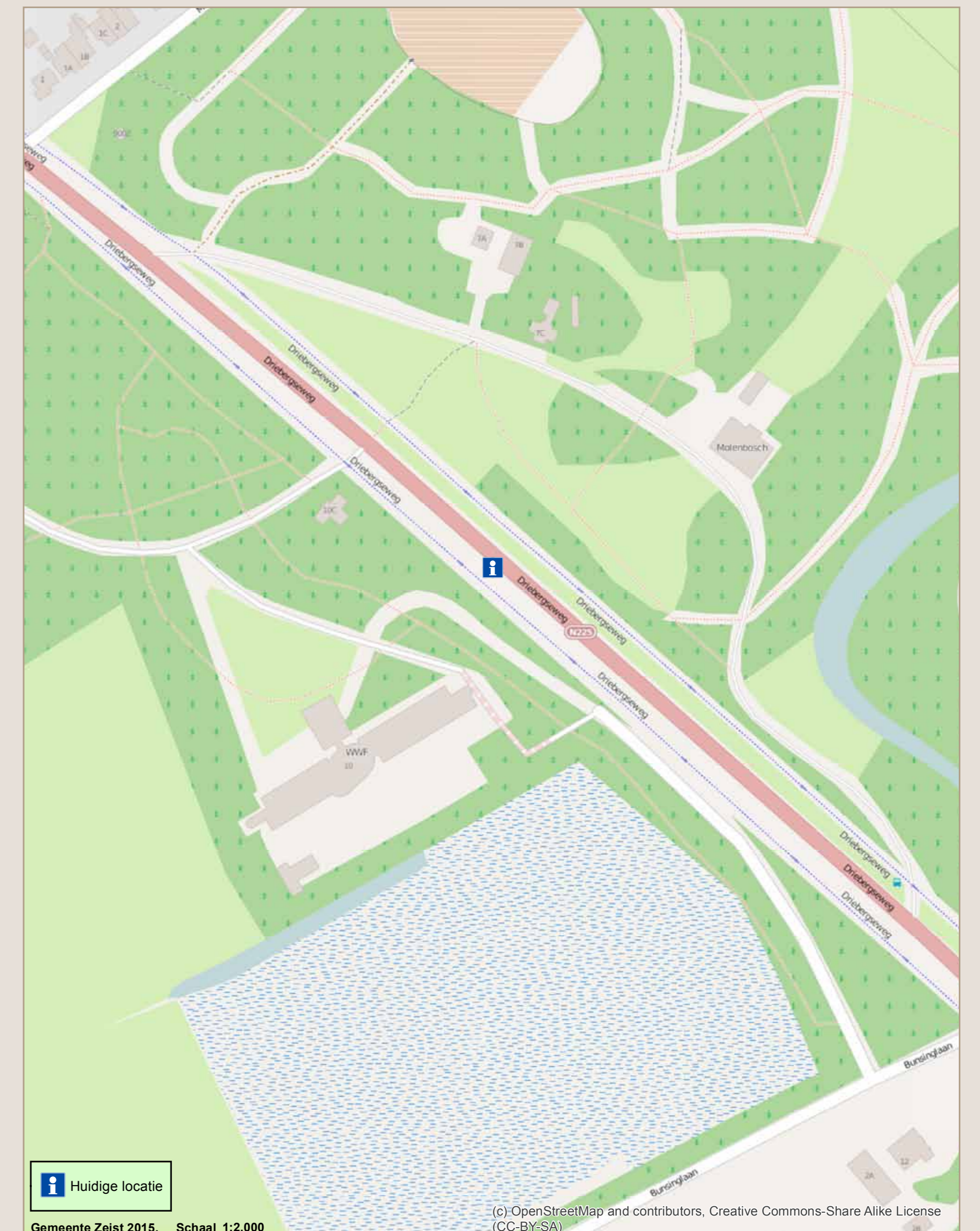
De Stichtse Lustwarande is de bijnaam van een grote concentratie buitenplaatsen op de Utrechtse Heuvelrug. Ze vormen een aaneengesloten groene strook langs de weg van Utrecht, via De Bilt, Zeist, Driebergen, Doorn, Leersum en Amerongen naar Rhenen. Een lustwarande is een gebied met bloeiende luthoven of tuinen. Het Sticht verwijst naar Het Sticht Utrecht, het gebied waarover, in de middeleeuwen, de bisschop van Utrecht regeerde. De Driebergseweg is in 1818 bestraat. In 1848 kwam het station Driebergen-Zeist er als onderdeel van de spoorverbinding Utrecht-Arnhem.

Vanaf 1879 reed er een tram van Zeist naar Driebergen en verder; eerst als paardentram, toen als stoomtram en uiteindelijk als elektrische tram.

Aan de Driebergse weg lagen wel tien buitens: Klein Schoonoord (voor 1800), Schoonoord (1819), Groenoord (1888), Nieuw Beerschoten (1888) en Thallyho Cottage (1854) aan de zuidkant en aan de noordzijde: Hoog Beek en Royen (1824), Sparrenheuvel (1824), 't Molenbosch (±1852), Heerenwegen (1848) en de Breul (1824). Zes huizen bestaan nog steeds al zijn sommige in de loop der tijden ingrijpend verbouwd.

Het Molenbosch wordt nog steeds particulier bewoond door familieleden van de oorspronkelijke eigenaar. Veel oorspronkelijke elementen zijn bewaard gebleven zoals het koetshuis, het kippenpaleis en de ommuurde moestuin.

Het bos om de buitenplaats werd zo hoog dat de molen aan de Molenweg niet meer genoeg wind ontving en in ongebruik raakte en uiteindelijk gesloopt werd.



De grote buitenplaatsen zijn op deze kaart goed te onderscheiden.

VAN HARTE WELKOM

Zeist, Den Dolder, Bosch en Duin, Huis ter Heide en Austerlitz vormen een prachtige gemeente. De naam Seijst werd al in het jaar 838 voor het eerst genoemd. Inmiddels heeft de gemeente Zeist een rijke geschiedenis en prachtige monumenten opgebouwd. De erfgoedpartners Zeist werken samen om het verhaal van Zeist onder de aandacht te brengen. Op www.geheugenvanzeist.nl, de website over de geschiedenis van Zeist vindt u foto's, kranten, prenten, verhalen, interviews, fiets- en wandelroutes en alle informatie over de activiteiten van de erfgoedpartners.

BORDEN MET CULTUURHISTORISCHE INFORMATIE

Dit informatiebord maakt deel uit van een serie borden bij cultuur historische interessante bezienswaardigheden in Zeist, Austerlitz, Bosch en Duin, Huis ter Heide en Den Dolder. De informatie op deze borden is namens de erfgoedpartners Zeist samengesteld door het Zeister Historisch Genootschap, Stichting het Gilde en de gemeente Zeist. Langs deze informatieborden zijn diverse fiets- en wandelroutes. Deze routes kunt u downloaden via de website www.geheugenvanzeist.nl

