

LANDGOED SCHOONOORD EN BLIKKENBURGERLAAN



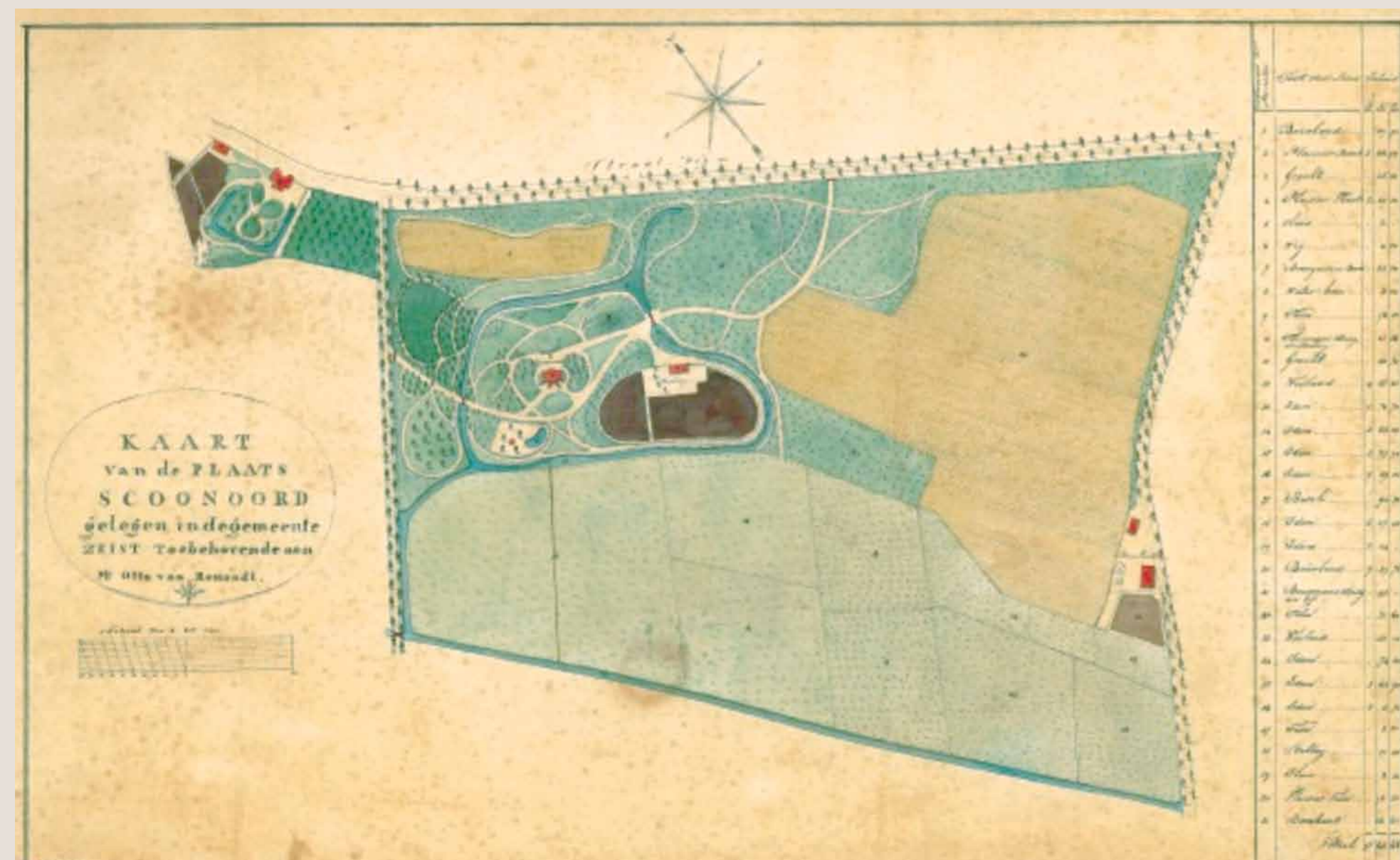
Litho van M. Mourrot 1829
Huize Schoonoord gezien vanaf de Driebergseweg.



Ingekleurde prentbriefkaart rond 1905. Getoond wordt de achterzijde van het pand met de ingangspartij.



Vanaf 1905 was er aan de Blikkenburgerlaan in de Blikkenburgervlaan een zwembad gevestigd. In 1959 sloot het zwembad vanwege de slechte kwaliteit van het zwemwater.



Vermoedelijk is rond 1826 door een landmeter deze kaart getekend waarop het gehele landgoed in beeld is gebracht. Het padenpatroon in het park is grotendeels nog steeds terug te vinden. Het stukje grond rechts boven op de kaart met Klein Schoonoord heeft tijdelijk deel uit gemaakt van het landgoed (1821-1846).

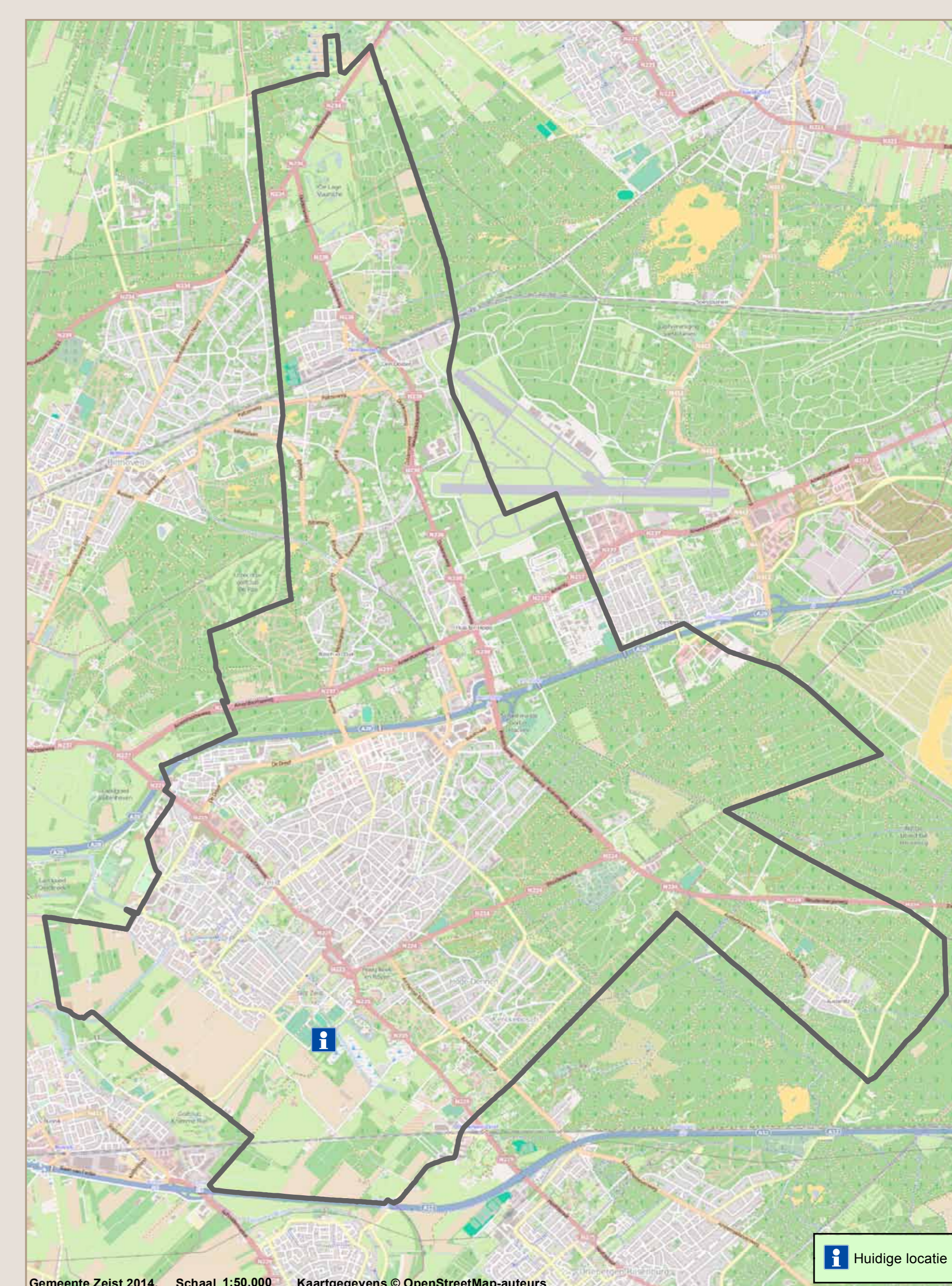
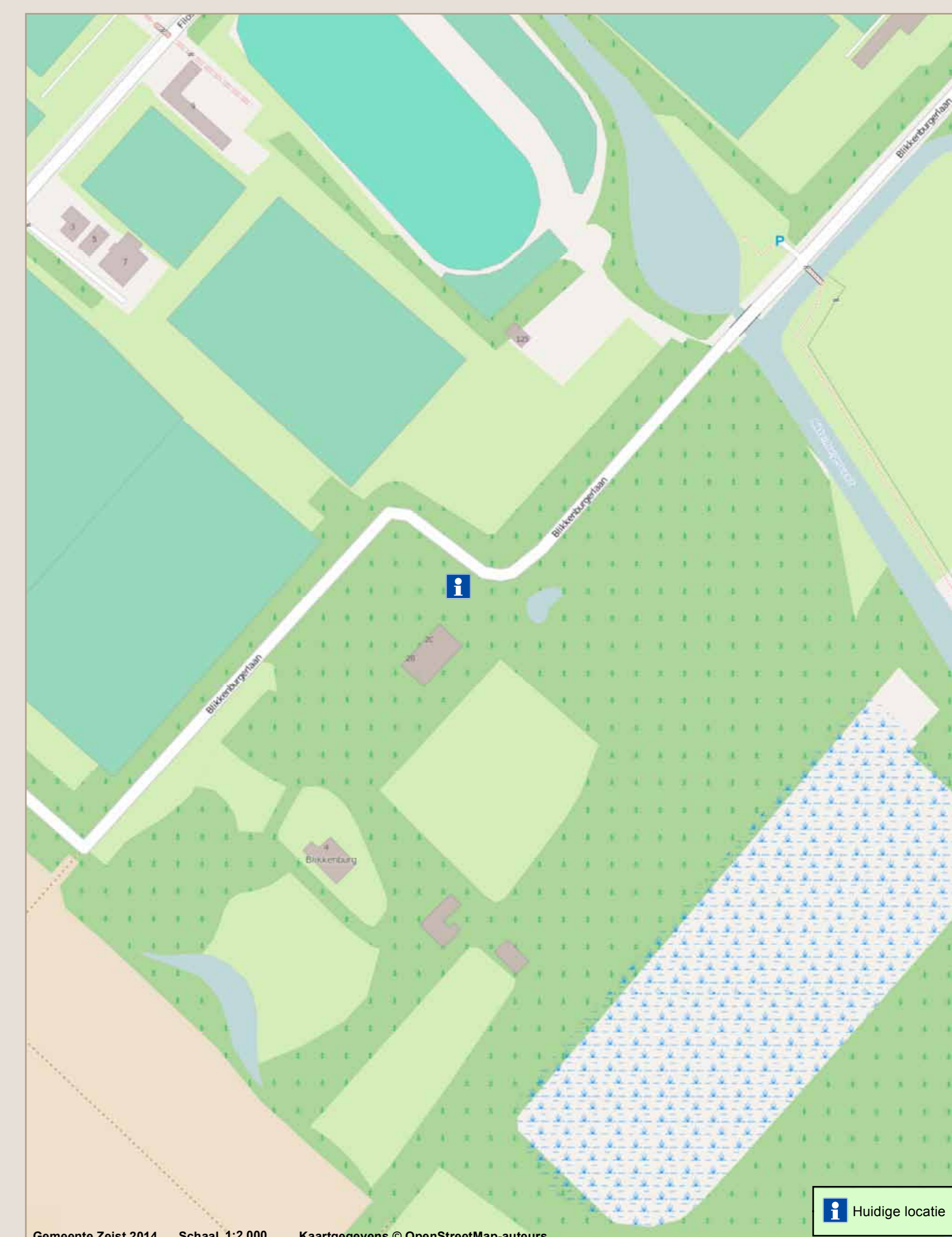
In 1395 is er al sprake van een ambachtsheerlijkheid Scherpweide, een zelfstandig gebied met eigen wetten en rechtspraak. Uit geschreven bronnen blijkt dit het gebied te zijn dat omsloten is door de Blikkenburgerlaan, Blikkenburgervlaan, Bunsinglaan en Driebergseweg. Er liggen dan twee boerderijen in het gerecht: De Preeckstoel en de Bunsing. In latere eeuwen kwam de heerlijkheid in handen van de eigenaar van Slot Zeist.

In 1818 werd het gebied verkocht aan Otto van Romondt die er een klein landgoed van maakte met een mooie buitenplaats als zomerverblijf. Hij noemde het geheel Schoonoord.

Kort na de bouw liet hij een tuin en park ontwerpen en aanleggen, de ontwerper hiervan is vermoedelijk Hendrik van Lunteren. Het huis werd in 1900 verbouwd en geschikt gemaakt voor permanente bewoning. De laatste bewoonster, een nazaat van de eerste eigenaar, verkocht het landgoed in 1953.

In 1955 is het gebied opgedeeld om in het huis en de directe omgeving een Rijksschool te stichten en op de rest van het terrein een TNO-instituut te vestigen. Het huis werd gesloopt in 1968 nadat er nieuwbouw voor de school was gebouwd. De school maakt nu deel uit van de Openbare Scholen Groep Schoonoord. Op de plek van het TNO-instituut, het latere Instituut voor Veeteeltkundig Onderzoek is nu het Wereld Natuurfonds gevestigd. Het grootste deel van het bos en de weilanden zijn overgedragen aan Het Utrechts Landschap. Op de plek van de boerderij de Preeckstoel staat nu de kantine van de school, op de plaats van De Bunsing een aantal villa's.

De Blikkenburgerlaan werd in een acte uit 1406 al genoemd als Blikenborgher steghe.



VAN HARTE WELKOM

Zeist, Den Dolder, Bosch en Duin, Huis ter Heide en Austerlitz vormen een prachtige gemeente. De naam Seijst werd al in het jaar 838 voor het eerst genoemd. Inmiddels heeft de gemeente Zeist een rijke geschiedenis en prachtige monumenten opgebouwd. De erfgoedpartners Zeist werken samen om het verhaal van Zeist onder de aandacht te brengen. Op www.geheugenvanzeist.nl, de website over de geschiedenis van Zeist vindt u foto's, kranten, prenten, verhalen, interviews, fiets- en wandelroutes en alle informatie over de activiteiten van de erfgoedpartners.

BORDEN MET CULTUURHISTORISCHE INFORMATIE

Dit informatiebord maakt deel uit van een serie borden bij cultuurhistorische interessante bezienswaardigheden in Zeist, Austerlitz, Bosch en Duin, Huis ter Heide en Den Dolder. De informatie op deze borden is namens de erfgoedpartners Zeist samengesteld door het Zeister Historisch Genootschap, Stichting het Gilde en de gemeente Zeist. Langs deze informatieborden zijn diverse fiets- en wandelroutes. Deze routes kunt u downloaden via de website www.geheugenvanzeist.nl



Ijsbaan Blikkenburg toegankelijk via de Blikkenburgerlaan was jarenlang de ijsbaan van Zeist. Deze foto is uit het begin van de 20e eeuw.

