

# HET WALKARTPARK



Marianne Henrietta Walkart (1824-1904).

In de 19de eeuw komen rijke stedelingen uit Utrecht en Amsterdam in de zomermaanden naar Zeist. De welgestelde Amsterdamse rentenier G.L.W. Walkart heeft een buitenplaats aan Het Rond. Na zijn dood erven zijn twee dochters het Zeister bezit. Zij breiden het verder uit; o.a. met het zo genaamde 'overbosch' van twee hectare dat schuin tegenover het buiten ligt. Na de dood van de laatst overgebleven zuster, Marianne Henriette Walkart in 1904 legateert zij dit overbosch aan de gemeente Zeist onder voorwaarde dat 'dit Bosch tot publieke wandeling worde opengesteld en opengesteld blijve'. Bovendien schenkt zij 40.000 gulden 'tot onderhouden dezen wandelplaats'.

In eerste instantie benadert de gemeente tuinarchitect Hugo Poortman om het gebied in te richten als openbaar park, maar voor hem is het niet mogelijk de dagelijkse leiding te nemen tijdens de parkaanleg. Vervolgens krijgt Hendrik Copijn uit Groenekan de opdracht een ontwerp te maken. De Zeister bloemist/tuinarchitect C. Smitskamp kreeg de opdracht tot uitvoering van de plannen. In mei 1905 wordt het park officieel geopend. Het park is dan aangelegd in romantische landschapsstijl: heuvelachtig, met slingerpaden, groenblijvende heesters en verrassende doorkijkjes.

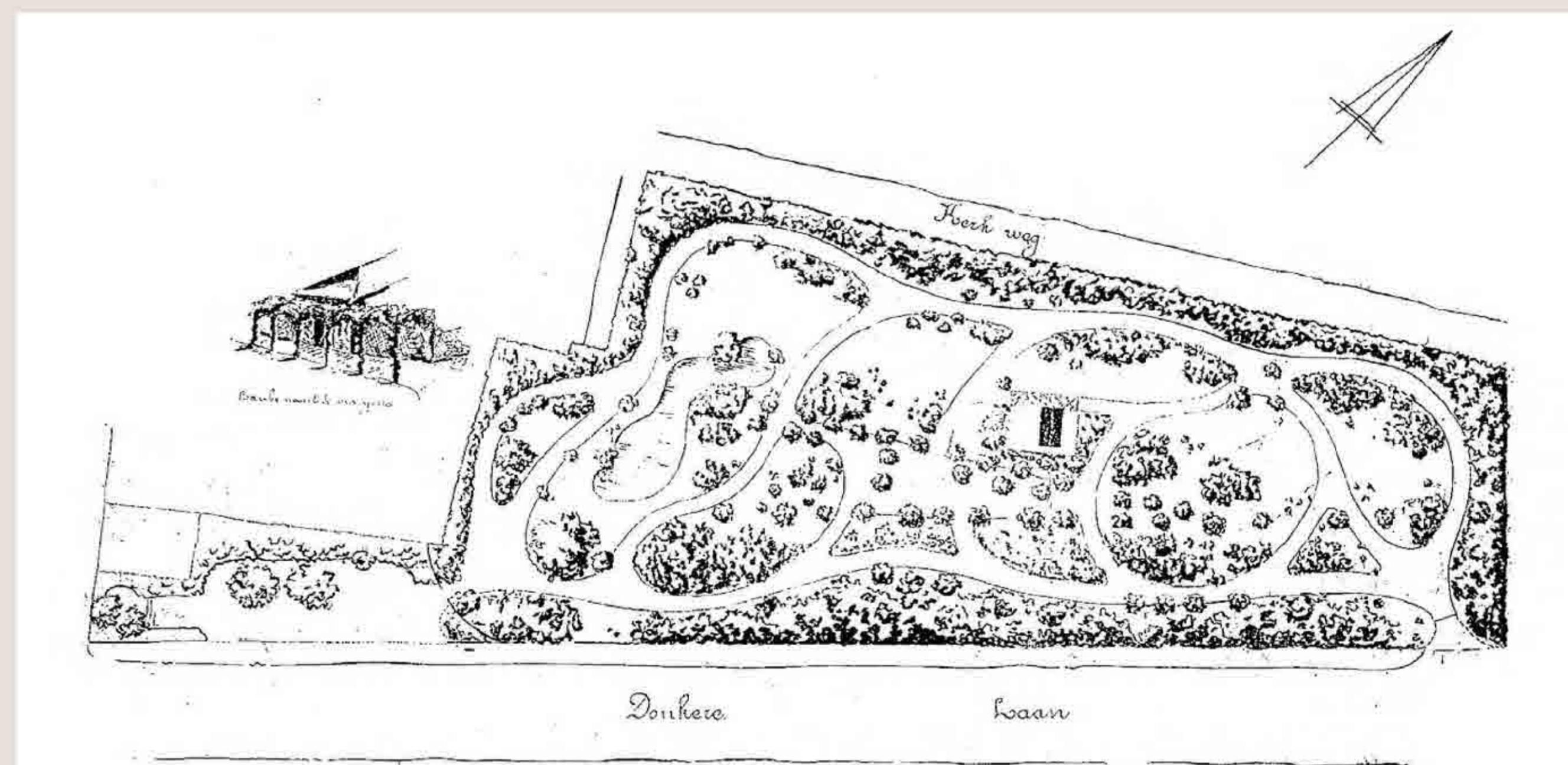
In het park staat een drietal oorlogsmonumenten. Het park zelf is een beschermd rijksmonument. In 2016 is het park heringericht door de landschapsarchitecten Eric Blok en J'orn Copijn, ook is het park voor het eerst sinds 1938 weer omgeven door een, uniek, hekwerk waarin nu de letter W van Walkart is te herkennen.



Met betrekkelijk geringe aanpassingen wordt het 'overbosch' van de familie Walkart in 1905 een publiek park in landschapsstijl. Tuinarchitect Hendrik Copijn maakte het nieuwe ontwerp voor dit Walkartpark, grotendeels met handhaving van oude boompartijen uit 1876.



Op deze foto uit 1912 is de orangerie in het park afgebeeld. Deze orangerie was in 1885 gebouwd als winterberging van planten. Later werd dit een theehuis.



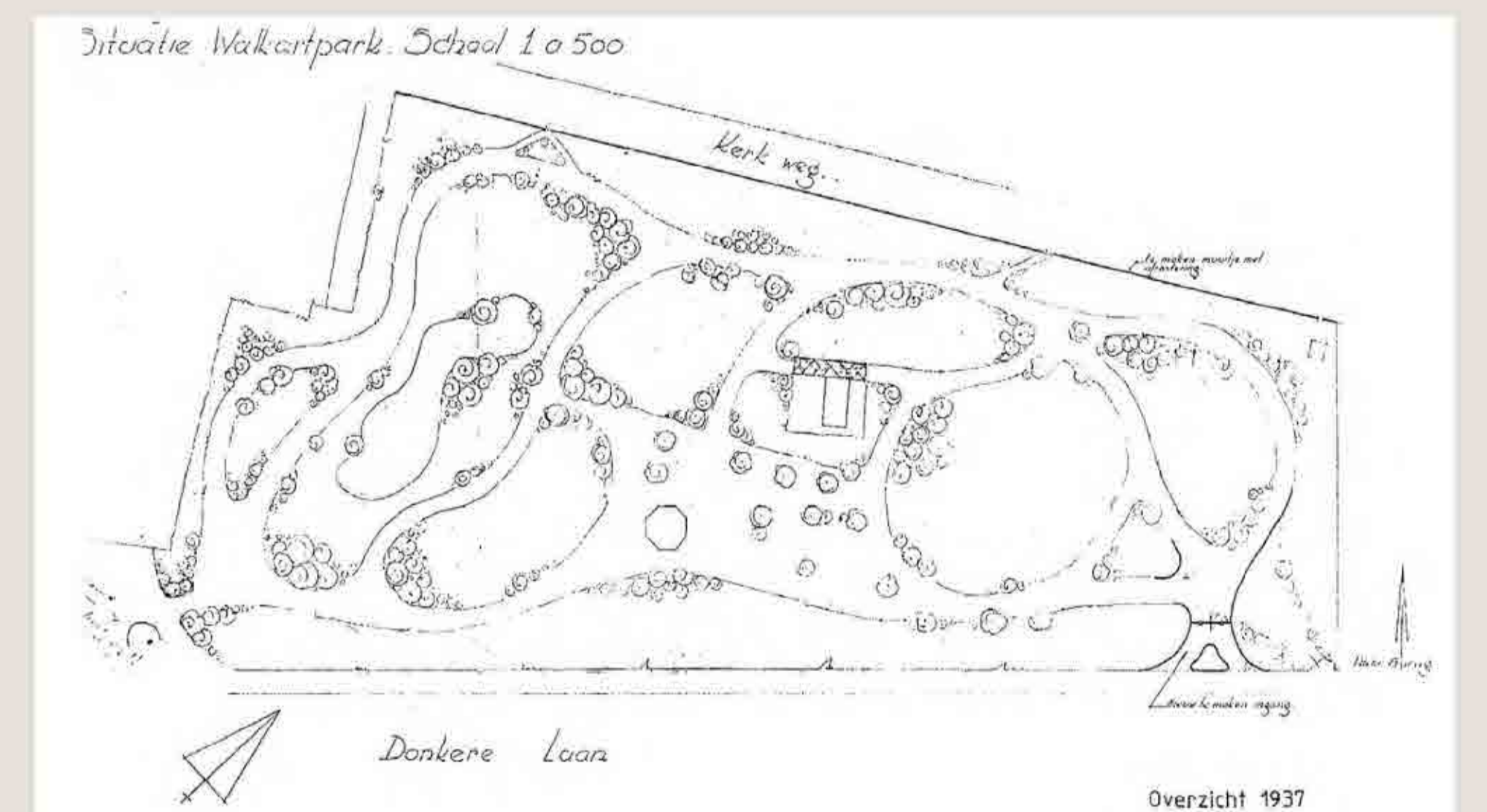
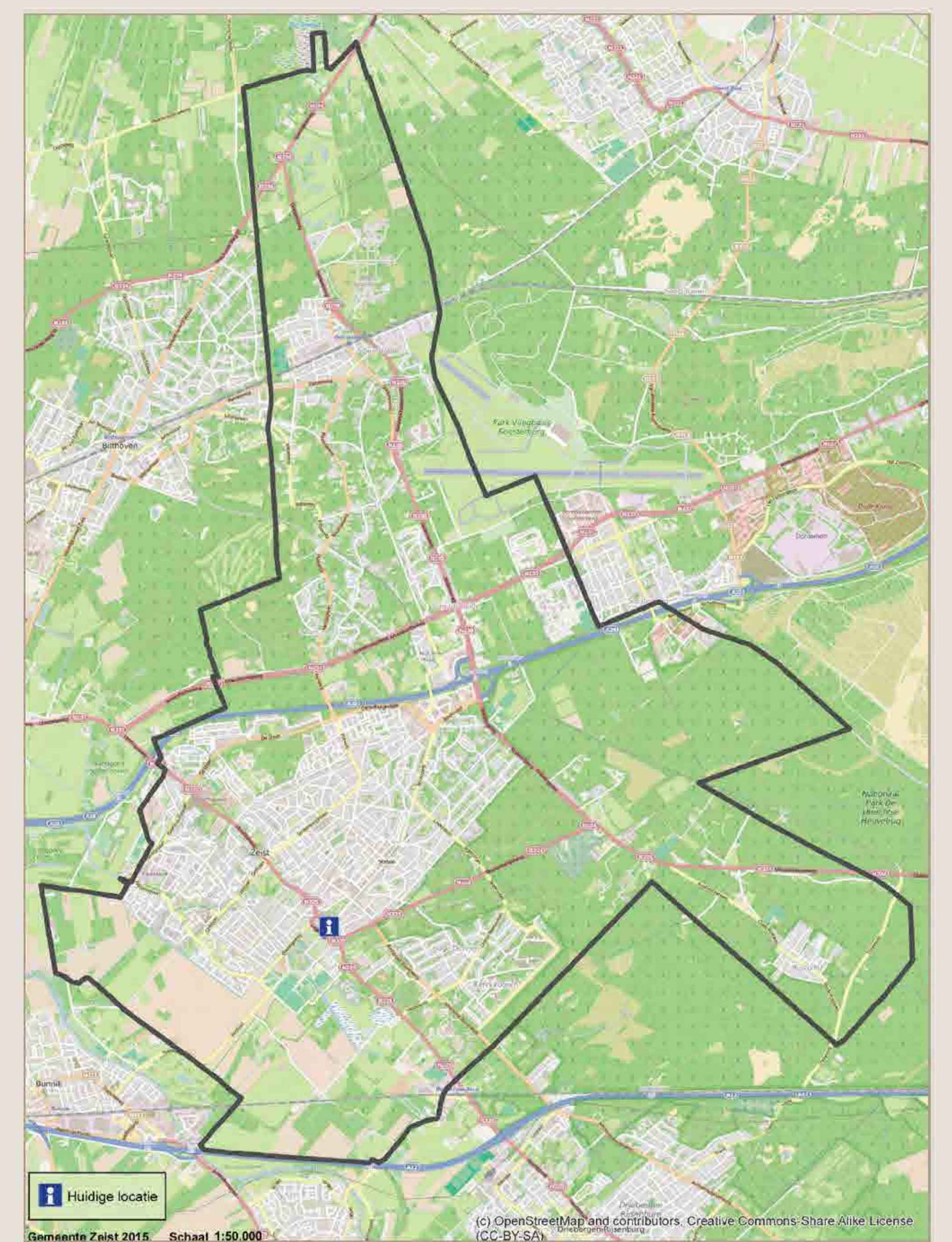
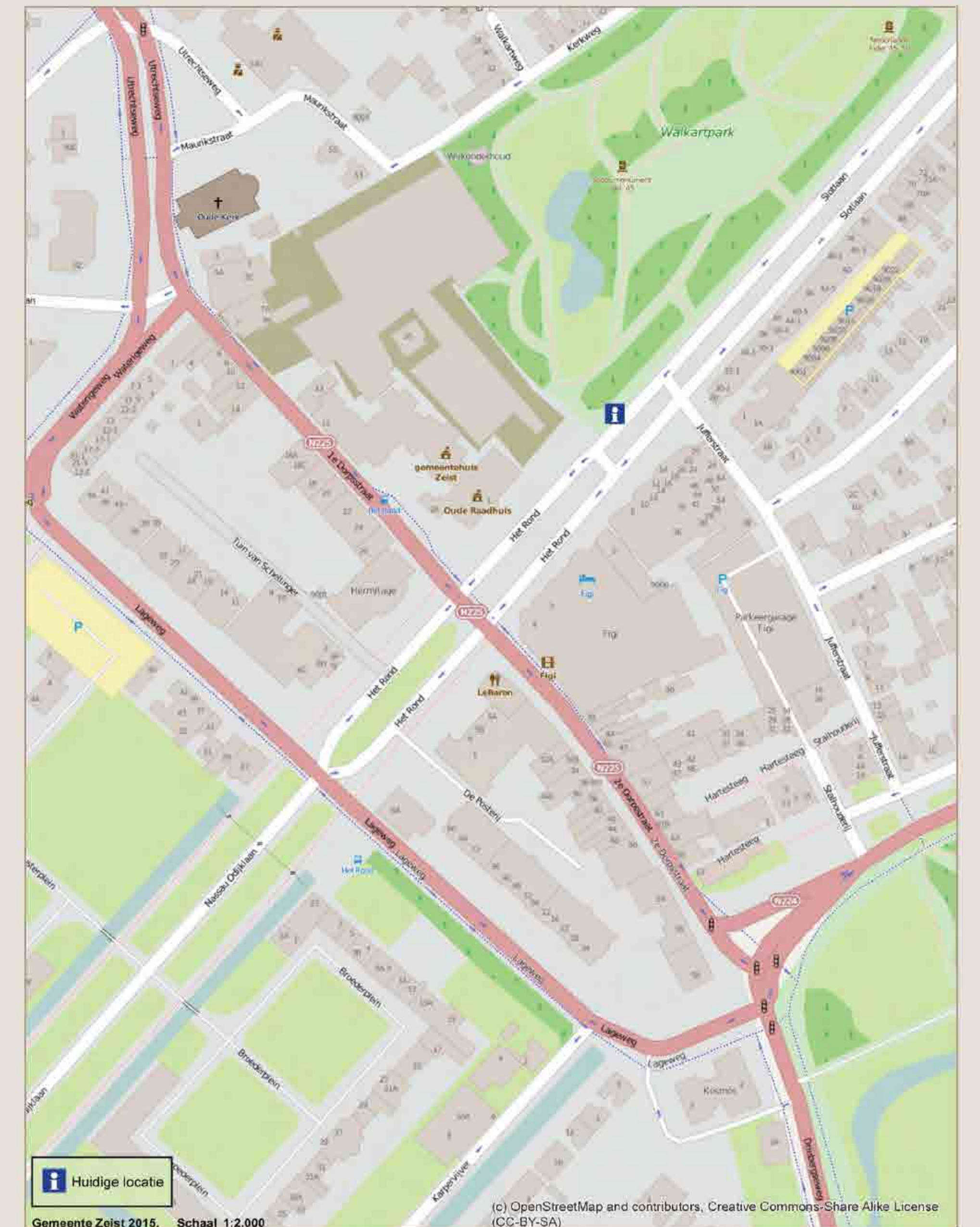
Ontwerptekening van Hendrik Copijn uit 1904.

## VAN HARTE WELKOM

Zeist, Den Dolder, Bosch en Duin, Huis ter Heide en Austerlitz vormen een prachtige gemeente. De naam Seijst werd al in het jaar 838 voor het eerst genoemd. Inmiddels heeft de gemeente Zeist een rijke geschiedenis en prachtige monumenten opgebouwd. De erfgoedpartners Zeist werken samen om het verhaal van Zeist onder de aandacht te brengen. Op [www.geheugenvanzeist.nl](http://www.geheugenvanzeist.nl), de website over de geschiedenis van Zeist vindt u foto's, kranten, prenten, verhalen, interviews, fiets- en wandelroutes en alle informatie over de activiteiten van de erfgoedpartners.

## BORDEN MET CULTUURHISTORISCHE INFORMATIE

Dit informatiebord maakt deel uit van een serie borden bij cultuur historische interessante bezienswaardigheden in Zeist, Austerlitz, Bosch en Duin, Huis ter Heide en Den Dolder. De informatie op deze borden is namens de erfgoedpartners Zeist samengesteld door het Zeister Historisch Genootschap, Stichting het Gilde en de gemeente Zeist. Langs deze informatieborden zijn diverse fiets- en wandelroutes. Deze routes kunt u downloaden via de website [www.geheugenvanzeist.nl](http://www.geheugenvanzeist.nl)



Nieuwe ingangen aan de Kerkweg en de Donkerelaan (=Slotlaan).

