

WILHELMINAPARK



In de 19e eeuw kent Zeist een 'Vereniging tot Verfraaiing van de Gemeente Zeist en tot Bevordering van het Vreemdelingenverkeer'. Deze vereniging zorgt in 1898 voor de plaatsing van een monument ter gelegenheid van de inhuldiging van de koningin Wilhelmina. De gebeurtenis wordt bovendien aangegrepen om het zogeheten Zeister Park om te dopen in Wilhelminapark.

In de 19e eeuw raakt Zeist in trek bij dagjesmensen. De spoorlijn Utrecht-Driebergen (1844) en de paardentramlijn Utrecht-Zeist (1879) maken het dorp steeds beter bereikbaar. Vele bezoekers vinden hun weg naar het Zeisterbos dat in de 20e eeuw uitgroeit tot een volkspark met tal van attracties als uitspanning Het Jagershuis met dierentuin, het Bisonpark, het hertenkamp, de Wonderboom en de trimbaan.

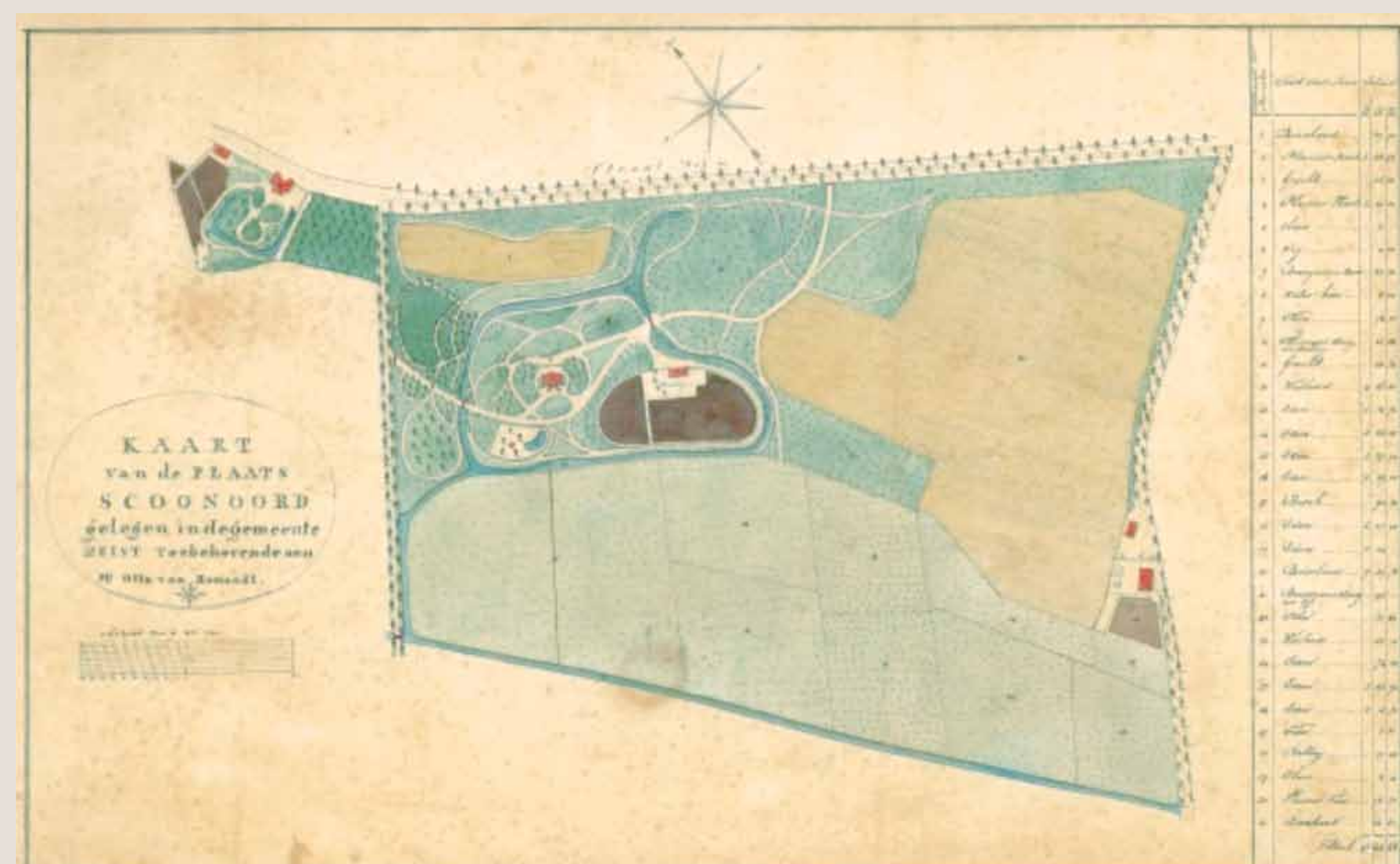
De toenemende zomerrecreatie brengt enkele particulieren op een idee. Zij kopen rond 1880 een stuk grond bij het Zeisterbos om er een villapark te exploiteren. Er wordt een prijsvraag uitgeschreven voor het ontwerp en de aanleg van deze nieuwe wijk. Winnaar wordt tuinarchitect Copijn met een plan in landschapstijl voor circa 70 villa's. Op oude bospaden van Slot Zeist komen wegen (Hendriklaan, Woudenbergseweg) en een ronde vijver uit het Sterrenbosch van Slotheer Willem Adriaan van Nassau Odijk wordt de basis van het huidige Wilhelminapark.

Toch vordert de bebouwing langzaam. Om onderhoudskosten te besparen schenken de initiatiefnemers het park in 1881 aan de gemeente Zeist. Een schenking die slechts met een nipte meerderheid door de gemeente wordt aangenomen. De doorbraak voor de wijk komt in 1901 als Zeist een directe spoorverbinding met Utrecht krijgt met een station aan het eind van de Slotlaan. Het wordt nu voor een grote groep mensen aantrekkelijk om zich bij het Wilhelminapark te vestigen. Binnen 10 jaar wordt het gebied volgebouwd met vrijstaande villa's op grote percelen en ook met dichter op elkaar gebouwde huizen die gebruikt worden als woning, pension of herstellingsoord.

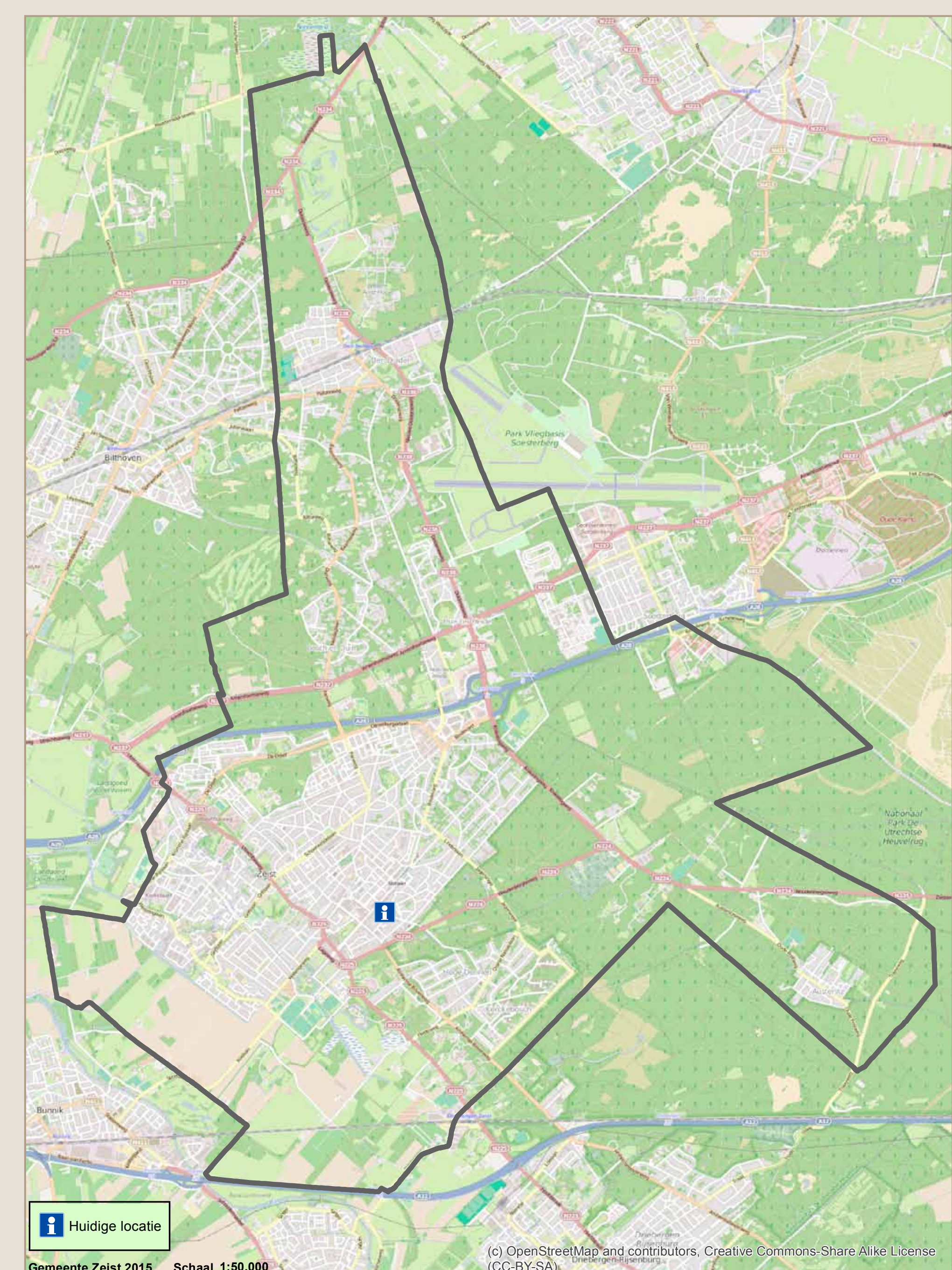
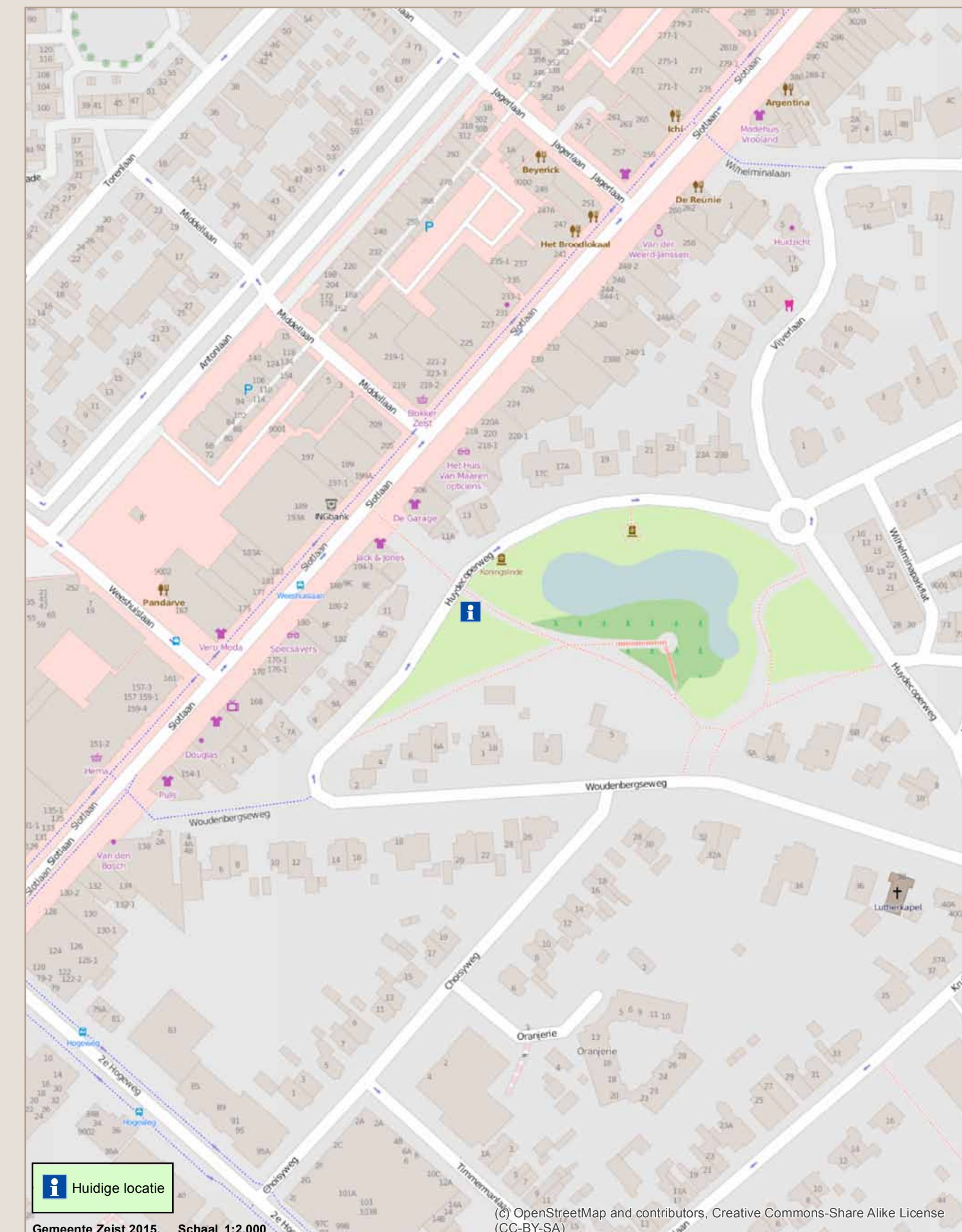
Na de Tweede Wereldoorlog neemt de zomerrecreatie sterk af en verschuift de bestemming van veel huizen naar een kantoorfunctie. Het villapark heeft de status van beschermd dorpsgezicht.



Vanaf 1905 was er aan de Blikkenburgerlaan in de Blikkenburgervaart een zwembad gevestigd. In 1959 sloot het zwembad vanwege de slechte kwaliteit van het zwemwater.



Vermoedelijk is rond 1826 door een landmeter deze kaart getekend waarop het gehele landgoed in beeld is gebracht. Het padenpatroon in het park is grotendeels nog steeds terug te vinden. Het stukje grond rechts boven op de kaart met Klein Schoonoord heeft tijdelijk deel uit gemaakt van het landgoed (1821-1846).



VAN HARTE WELKOM

Zeist, Den Dolder, Bosch en Duin, Huis ter Heide en Austerlitz vormen een prachtige gemeente. De naam Seijst werd al in het jaar 838 voor het eerst genoemd. Inmiddels heeft de gemeente Zeist een rijke geschiedenis en prachtige monumenten opgebouwd. De erfgoedpartners Zeist werken samen om het verhaal van Zeist onder de aandacht te brengen. Op www.geheugenvanzeist.nl, de website over de geschiedenis van Zeist vindt u foto's, kranten, prenten, verhalen, interviews, fiets- en wandelroutes en alle informatie over de activiteiten van de erfgoedpartners.

BORDEN MET CULTUURHISTORISCHE INFORMATIE

Dit informatiebord maakt deel uit van een serie borden bij cultuurhistorische interessante bezienswaardigheden in Zeist, Austerlitz, Bosch en Duin, Huis ter Heide en Den Dolder. De informatie op deze borden is namens de erfgoedpartners Zeist samengesteld door het Zeister Historisch Genootschap, Stichting het Gilde en de gemeente Zeist. Langs deze informatieborden zijn diverse fiets- en wandelroutes. Deze routes kunt u downloaden via de website www.geheugenvanzeist.nl



Ijsbaan Blikkenburg toegankelijk via de Blikkenburgerlaan was jarenlang de ijsbaan van Zeist. Deze foto is uit het begin van de 20e eeuw.

