


# OUDE KERK

De Oude Kerk is gebouwd op een natuurlijke zandheuvel uit de laatste ijstijd. In de vroege middeleeuwen ligt er een dingplaats, een heilige plek waar recht wordt gesproken. Later lopen hier verschillende kerkepaden naar toe. De kerk is de vierde op deze locatie. De oudste, een houten kerk, is in de vroege middeleeuwen gebouwd. De eerste stenen kerk wordt opgetrokken in eenvoudige romaanse stijl. In die tijd wordt de kerk omgeven door een tufstenen weermuur. Restanten van deze verdedigingsmuur zijn te zien, links van de kerk bij de trap. In de 15de eeuw, wordt de kerk verbouwd in gotische stijl. In de 19de eeuw groeit Zeist snel. De gotische kerk verkeert in slechte staat en wordt te klein. Omstreeks 1840 wordt een nieuwe kerk gebouwd in neogotische stijl. De oude romaanse toren uit circa 1180 blijft behouden. De kerktoeren is het oudste bouwwerk in de gemeente Zeist. De toren van de Oude kerk is in 2014 gerestaureerd.

## HET SOEPHUIS

's Winters leefden veel mensen in bittere armoede. Minderbedeelden waren afhankelijk van liefdadigheid. In 1829 wordt op initiatief van particulieren de Algemene Armencommissie opgericht. Naast uitdelingen, zorgt deze voor werkverschaffing en geneesmiddelen. Vanaf 1865 vindt uitdeling van voedsel plaats vanuit een eigen lokaal achter de Oude Kerk aan de Maurikstraat 9, bijgenaamd het Soephuis. In de eerste drie maanden na de opening worden ruim 4000 porties soep uitgedeeld. Een jaar later, tijdens de cholera-uitbraak van 1866, worden naast zo'n 9000 porties soep, circa 900 hemden uitgedeeld, bijna 400 liter witkalk om huizen mee te ontsmetten en ruim 1800 balen stro om op te slapen. In 1909 neemt de gemeente de zorg voor de beveling van armen over.



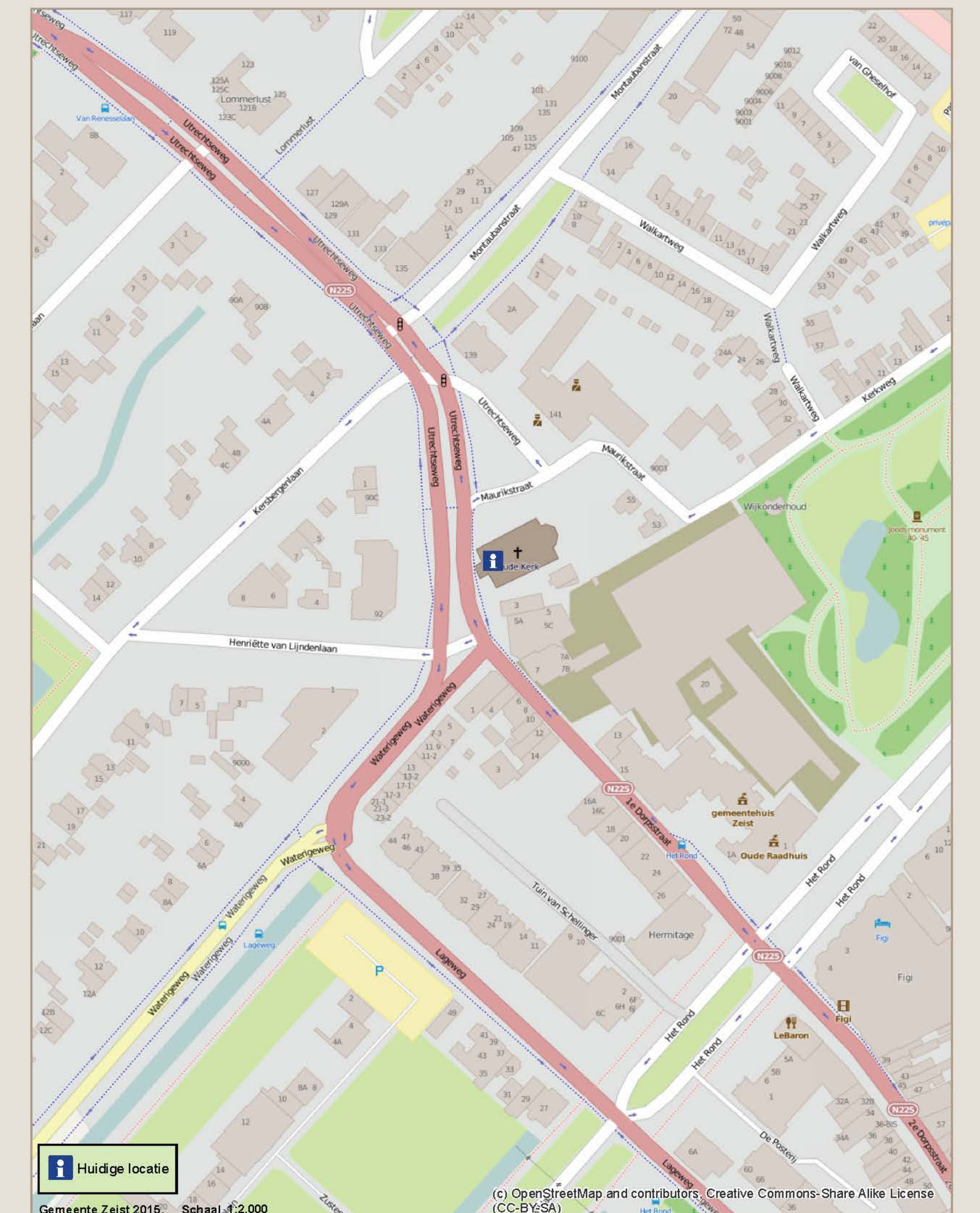
Rond 1840 bouwt de Utrechtse architect Kamperdijk op de fundamenten van de Oude Kerk een nieuw kerkchip in neogotische stijl, goed zichtbaar op deze staalgravure. De romaanse toren blijft behouden, maar wordt aan de nieuwe stijl aangepast. In de nissen rechts en links van de kerktoeren, is de achterliggende 12de-eeuwse kerkmuur zichtbaar gemaakt.



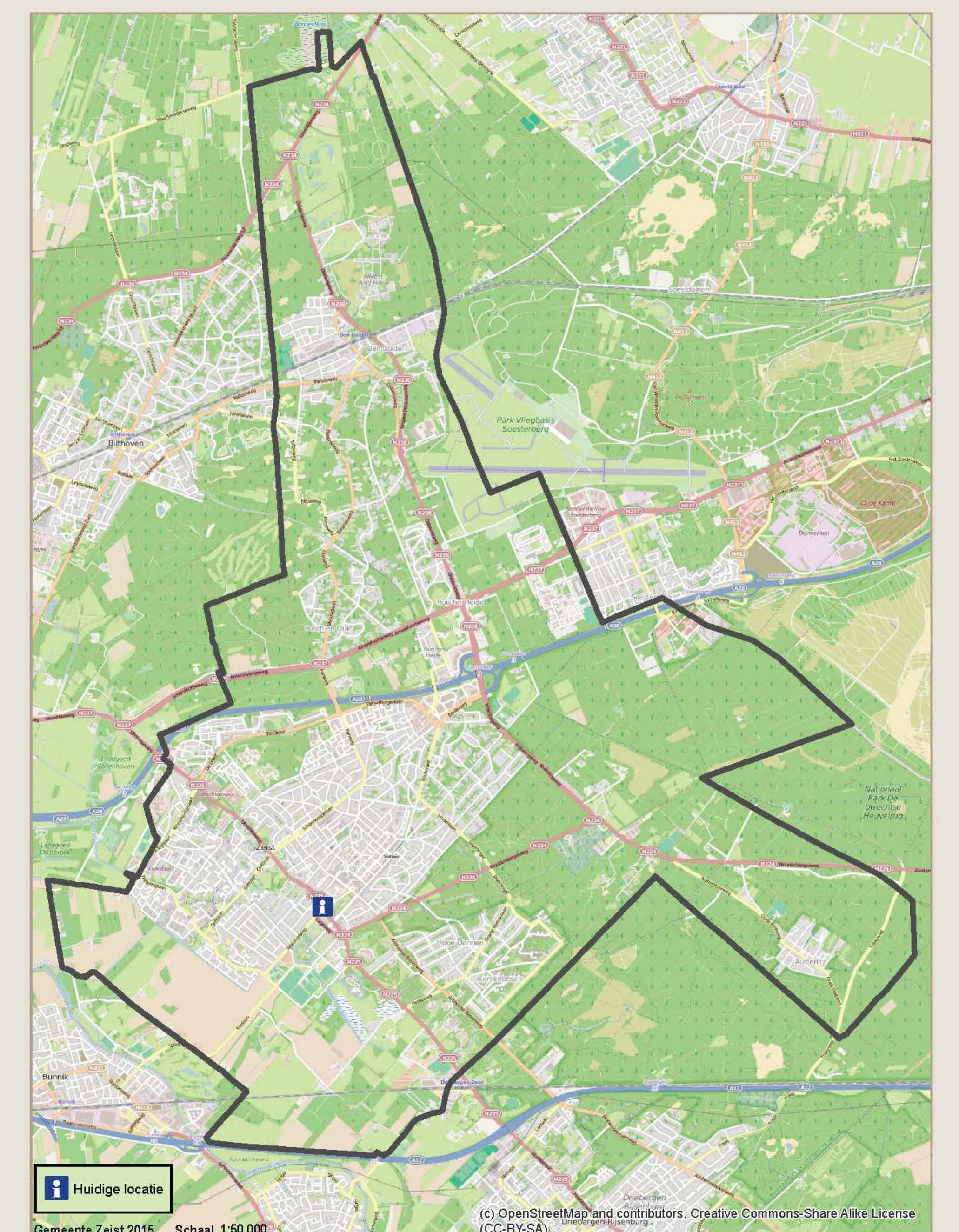
Oude Kerk omstreeks 1900



Old Zeist Zeist, 1836.



Gemeente Zeist 2016. Schaal: 1:2.000



Gemeente Zeist 2016. Schaal: 1:50.000

## VAN HARTE WELKOM

Zeist, Den Dolder, Bosch en Duin, Huis ter Heide en Austerlitz vormen een prachtige gemeente. De naam Seijst werd al in het jaar 838 voor het eerst genoemd. Inmiddels heeft de gemeente Zeist een rijke geschiedenis en prachtige monumenten opgebouwd. De erfgoedpartners Zeist werken samen om het verhaal van Zeist onder de aandacht te brengen. Op [www.geheugenvanzeist.nl](http://www.geheugenvanzeist.nl), de website over de geschiedenis van Zeist vindt u foto's, kranten, prenten, verhalen, interviews, fiets- en wandelroutes en alle informatie over de activiteiten van de erfgoedpartners.

## BORDEN MET CULTUURHISTORISCHE INFORMATIE

Dit informatiebord maakt deel uit van een serie borden bij cultuurhistorisch interessante bezienswaardigheden in Zeist, Austerlitz, Bosch en Duin, Huis ter Heide en Den Dolder. De informatie op deze borden is samengesteld door het Geheugen van Zeist. Langs deze informatieborden zijn diverse fiets- en wandelroutes. Deze routes kunt u downloaden via de website [www.geheugenvanzeist.nl](http://www.geheugenvanzeist.nl).

