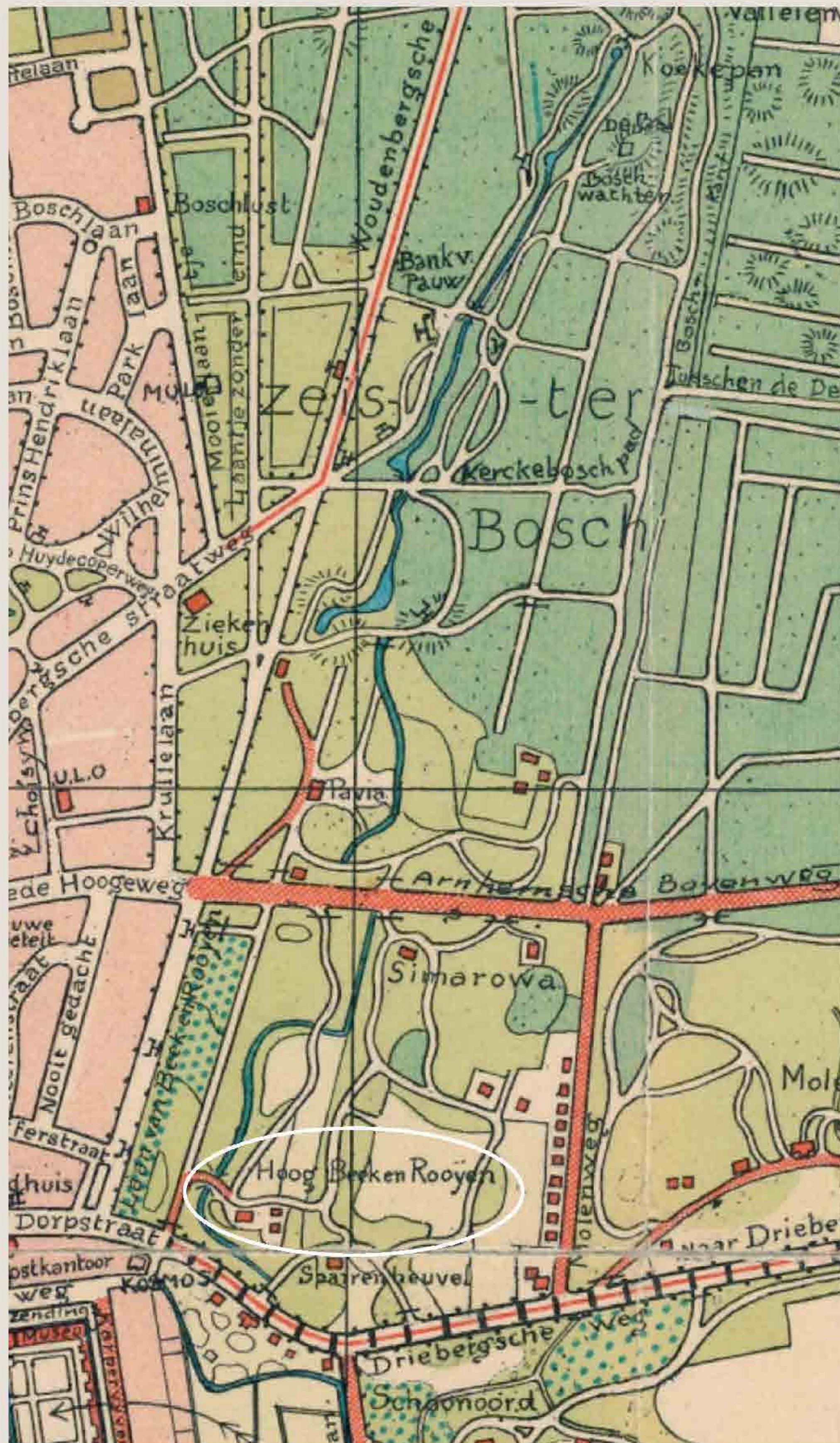


HOOG BEEK EN ROYEN



De grote buitenplaats Beek en Royen, aan de Dorpsstraat, is in 1818 in delen verkocht. In de periode 1825-1832 wordt er schuin aan de overzijde van het oude huis een zomerverblijf gebouwd dat de naam Hoog Beek en Royen krijgt. In 1836 wordt het huis met een verdieping opgehoogd, waarna het in 1846 opnieuw wordt verbouwd en een neoclassicistische uitstraling krijgt. Het koetshuis naast het huis uit 1827, is in 1906 verbouwd tot koetsierswoning. Het gemetselde speelhuisje naast het grote huis dateert uit ca. 1875.

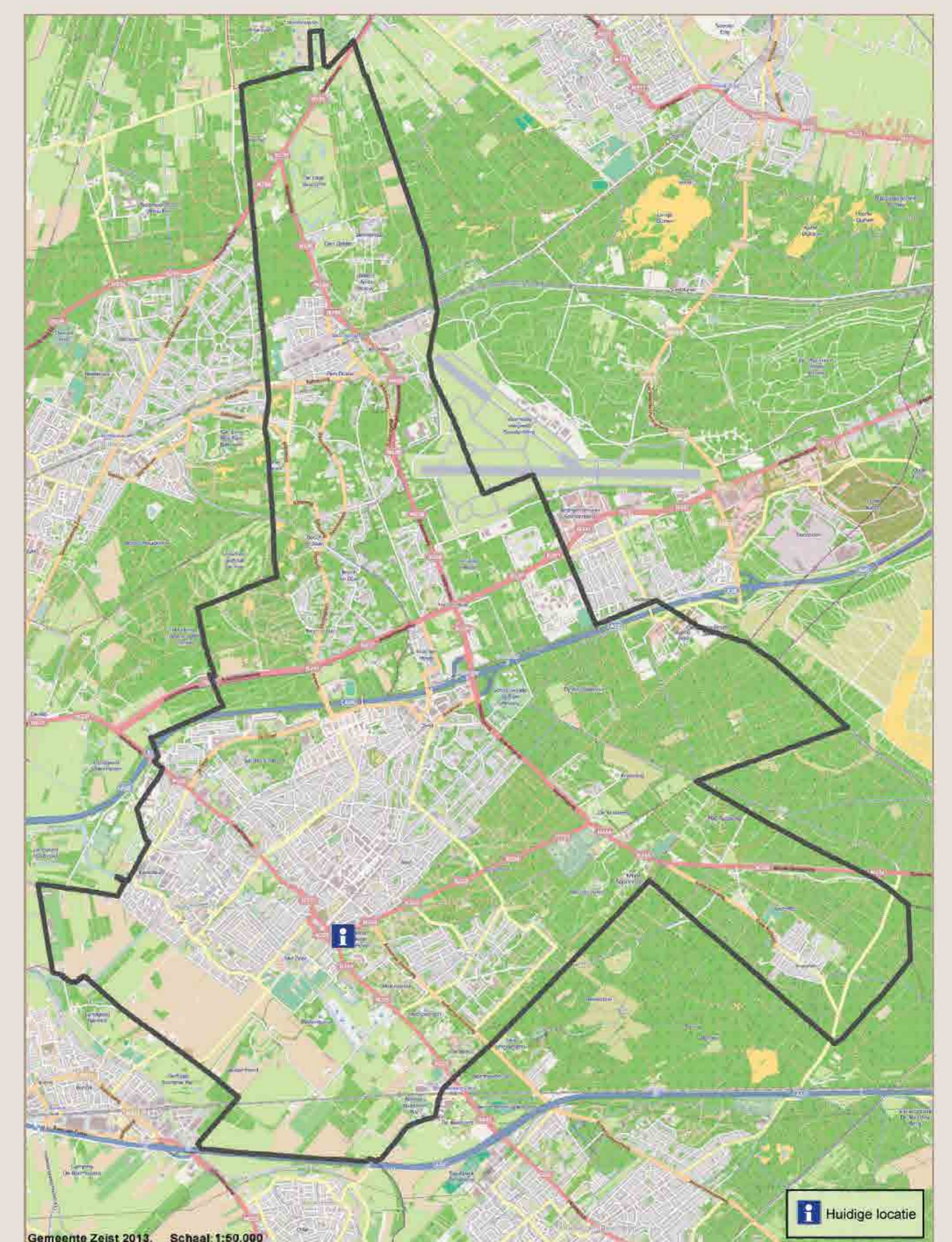
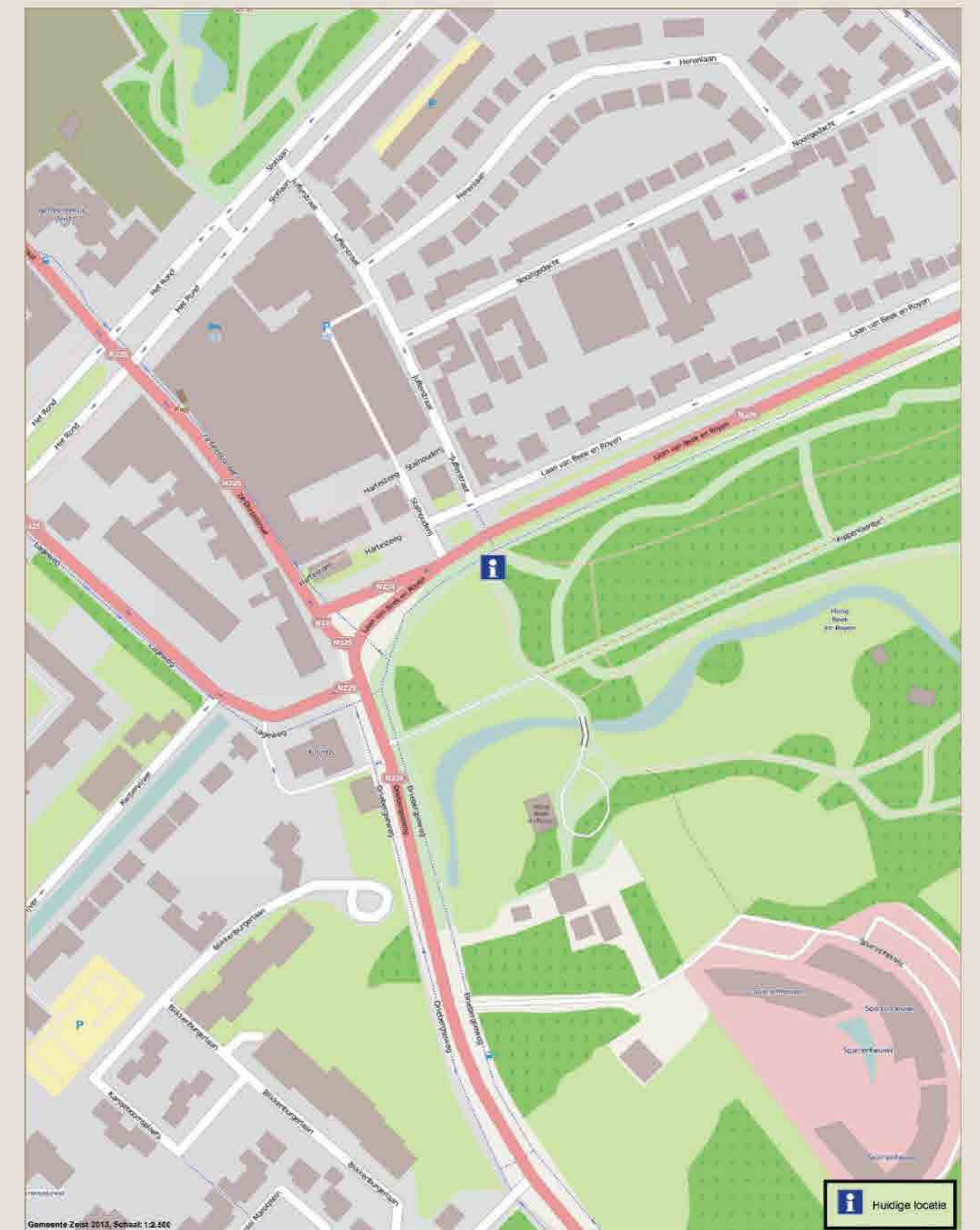
De orangerie en tuinmanswoning aan de overzijde van de Driebergseweg is gebouwd voor 1805 en werd in 1828 aangekocht door de heer Albert Voormbergh, de eerste eigenaar van Hoog Beek en Royen.

De ontwerper van het landschapspark is Jan David Zocher junior. Voor en achter het huis ligt een gazon, omzoomd door bomen, begrensd door een slingerende vijver. Aan de achterkant van het huis lag een theekoepeltje op een kleine heuvel. Thans staat hier "het Baken van Zeist", een moderne folly in de vorm van een vuurtoren.

Evenwijdig aan de Laan van Beek en Royen ligt een rechte laan met mooie oude eiken. Deze laan heet van oudsher het Kippenlaantje, en was oorspronkelijk de openbare weg.

In 1941 koopt Utrechts Landschap Hoog Beek en Royen om het voor de toekomst als landgoed te behouden. In 1954 huurt de gemeente Zeist het huis om er de ambtswoning voor de burgemeester van te maken. In 1973 koopt de gemeente het pand om het in 1988 weer te verkopen. Sinds 2001 is er een bank in het pand gevestigd.

Het park is nog steeds eigendom van Utrechts Landschap. In 2012 is samen met de Rotary gestart met de aanleg van een wijngaard op de plek van de vroegere moestuin.



Litho J.F.M. Mourrot, 1829
Gebouwd als zomerverblijf voor de Amsterdamse bankier Albert Voormbergh



Litho J.P. Lutgers, 1869
Duidelijk is te zien dat het huis ingrijpend is verbouwd en vergroot

VAN HARTE WELKOM

Utrechts Landschap en erfgoedpartners heten u welkom. Meer informatie over Utrechtslandschap is te vinden op www.utrechtslandschap.nl

Zeist, Den Dolder, Bosch en Duin, Huis ter Heide en Austerlitz vormen een prachtige gemeente. De naam Seijst werd al in het jaar 838 voor het eerst genoemd. Inmiddels heeft de gemeente Zeist een rijke geschiedenis en prachtige monumenten opgebouwd. De erfgoedpartners Zeist werken samen om het verhaal van Zeist onder de aandacht te brengen.

BORDEN MET CULTUURHISTORISCHE INFORMATIE

Dit informatiebord maakt deel uit van een serie borden bij cultuur historische interessante bezienswaardigheden in Zeist, Austerlitz, Bosch en Duin, Huis ter Heide en Den Dolder. De informatie op deze borden is namens de erfgoedpartners Zeist samengesteld door het Zeister Historisch Genootschap, Stichting het Gilde en de gemeente Zeist. Langs deze informatieborden zijn diverse fiets- en wandelroutes. Deze routes kunt u downloaden via de website www.geheugenvanzeist.nl.



Stenen speelhuis naast Hoog Beek en Royen

